



**Agenda
Urbana
Manresa
2030**

CRÈDITS

Encàrrec
Ajuntament de Manresa
Alcaldia

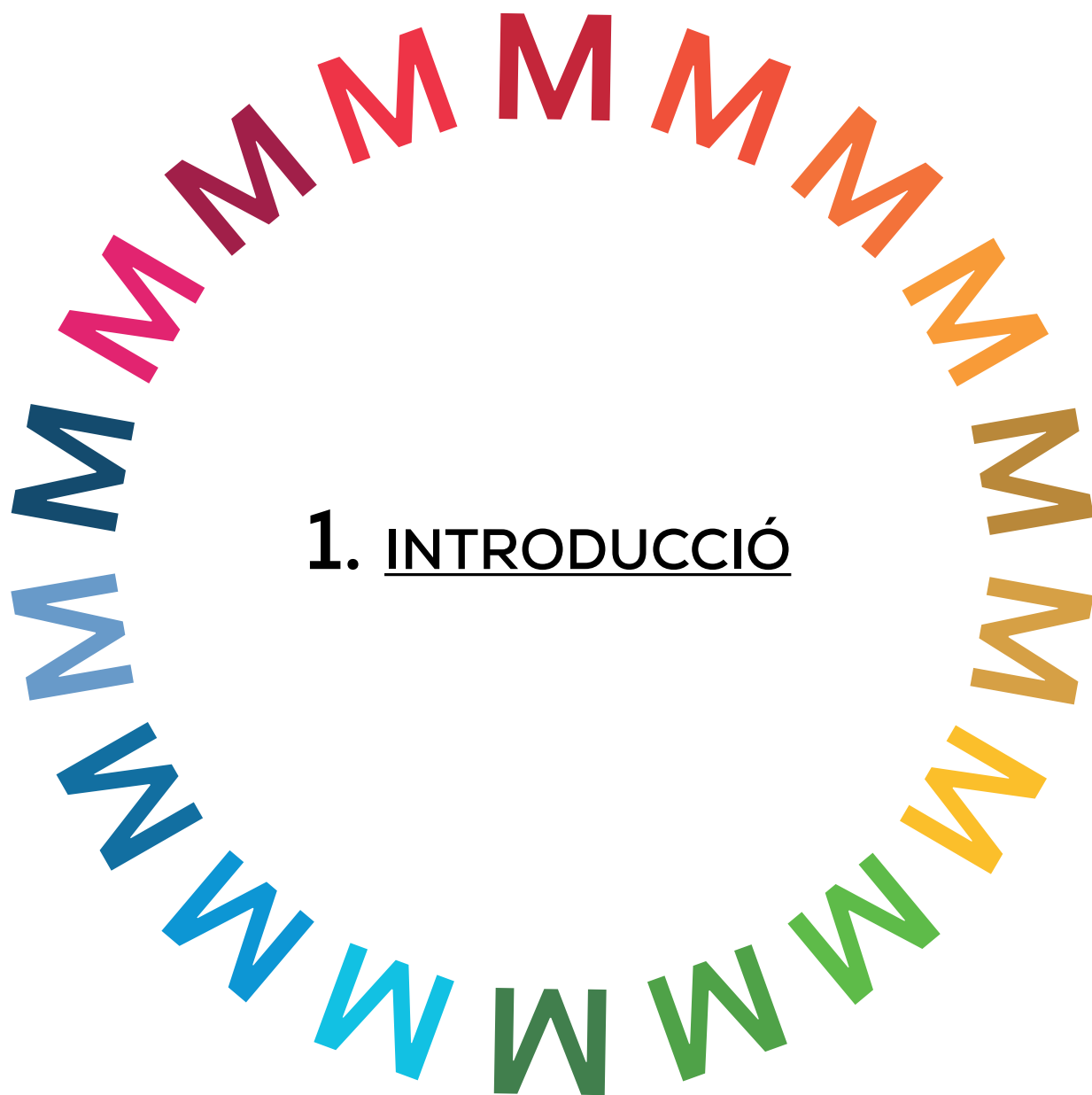
Coordinació
Sònia Puyol

Redacció
Paisaje Transversal

Desembre de 2023



persones
ciutat
acció



1. INTRODUCCIÓ



1.1.

Sobre aquest Document

Ens trobem en un període de canvi global on situacions com la crisi econòmica dels anys 2000 han produït, en major o menor mida, un afebliment de les administracions públiques, al mateix temps que aquestes han d'enfrontar més que mai reptes globals, com ara la recuperació de la crisi de la COVID, la invasió d'Ucraïna per part de Rússia, o el repte global de la crisi ambiental que afecta el nostre planeta.

Els Objectius de Desenvolupament Sostenible proposats per les Nacions Unides impulsen que el planejament a escala local faci efectives les fites globals amb l'objectiu de construir un món més sostenible i inclusiu. En aquest context general, Manresa desenvolupa el seu projecte d'Agenda Urbana.

Manresa té avui el repte de repensar els recursos, estratègies i projectes del municipi, i refundre'ls i actualitzar-los a una nova realitat sociurbana dins del marc dels ODS. Basat en la feina prèvia desenvolupada entre 2018 i 2022 i recollida en l'Agenda 2030 de Manresa i el Pla Integral d'Acció de Manresa portat a terme des de la xarxa URBACT Objectius Globals per a les Ciutats, aquest document recull l'Agenda Urbana de Manresa 2030, una eina transversal per millorar la qualitat de vida del municipi, responant els seus reptes i impulsant un model econòmic, social i ambiental responsable i sostenible.

El procés de desenvolupament de l'Agenda Urbana de Manresa 2030, a més de generar una eina per al planejament estratègic, ha engegat una transformació interna i externa de Manresa, un canvi que ha interrogat la mateixa administració sobre com es gover-

na, i una aposta decidida per la participació ciutadana moderna i àgil.

1.1.1 Objectius

L'Agenda Urbana de Manresa 2030 ens permet dur a terme una visió de futur establerta arran d'un procés obert i transparent de participació previ que va incorporar noves formes organitzatives, demandes de participació i eines tecnològiques.

Els treballs d'elaboració de l'Agenda Urbana de Manresa 2030 s'han desenvolupat amb l'objectiu específic de revisar i identificar les necessitats, els reptes i les oportunitats que haurà d'afrontar la ciutat atenent a l'Agenda 2030, a l'Agenda Urbana Espanyola (AUE) i a l'Agenda dels Pobles i Ciutats de Catalunya 2050.

Els objectius específics d'aquest pla són:

- Revisar i identificar les necessitats, els reptes i les oportunitats que haurà d'afrontar la ciutat atenent l'Agenda 2030 i l'AUE.
- Definir un marc estratègic compartit, així com els objectius generals i específics que orientin el desenvolupament intern de la ciutat.
- Redefinir les Línies d'Actuació i els Projectes Estratègics, de major impacte i capacitat transformadora, que permetin avançar en el desenvolupament dels objectius.
- Consolidar les estructures i definir els mecanismes que permetin la implementació del Pla i la implicació de tots els agents locals.

1.2. Metodologia de les Agendes Urbanes

1.2.1 Marc contextual


L'Agenda 2030, aprovada per l'ONU per al Desenvolupament Sostenible del planeta, té 17 ODS i 169 fites per aconseguir un món més sostenible i inclusiu. L'Agenda Urbana Espanyola és una eina que tradueix les fites urbanes de tots els ODS en 10 objectius temàtics per facilitar a les Administracions Locals l'elaboració de les seves Agendes i, principalment, dels seus Plans d'Acció.

Malgrat el seu caràcter nou, les Agendes Urbanes municipals comencen a ser una pràctica relativament harmonitzada entre les Administracions. En la majoria dels casos, estan basades en la metodologia proposada des de l'oficina de l'Agenda Urbana Espanyola, tot i que sovint la compatibilitzen amb altres marcs estratègics com l'Agenda dels Pobles i Ciutats de Catalunya 2050.

L'Agenda dels Pobles i Ciutats de Catalunya 2050, de la qual Manresa és membre de la seva assemblea com a capital de vegueria, s'estructura al voltant de tres eixos: equilibri territorial, prosperitat econòmica i equitat social, dues transicions: la transició verda i la transició digital, i un marc de governança multinivell. L'Agenda Catalunya 2050 està també vinculada amb els ODS, principalment l'ODS 11: Ciutats i Comunitats Sostenibles,



Agenda dels pobles i ciutats Catalunya 2050



però també amb altres ODS vinculats amb el desenvolupament urbà sostenible (1, 3, 6, 7, 9, i 12).

Existeixen molts models possibles d'Agendes Urbanes. N'hi ha que estan més orientades cap a l'urbà o físic, i altres cap al desenvolupament socioeconòmic. En qualsevol cas, totes recullen la visió integral i transversal dels municipis. És important destacar l'aportació metodològica de la Diputació de Barcelona (DIBA) per a l'elaboració d'Agendes Urbanes municipals. Amb una aplicació més pràctica i basant-se en l'Agenda Urbana Espanyola, s'aposta per una eina que articula les polítiques ja vigents, al mateix temps que dona un rol rellevant a l'anàlisi i millora de la governança municipal.



1.2.2 Estructura de fases

Per tal d'aconseguir els objectius plantejats i donar resposta als continguts mínims de l'Agenda Urbana de Manresa 2030, es proposa una estructura metodològica sobre la base d'una sèrie d'eines i procediments per a definir participativament: d'on venim (F1. Anàlisi de la situació actual), on ens trobem (F2. Diagnosi integrada) i cap a on volem anar (F3. Estratègia i visió de futur) per a, posteriorment, decidir com arribar-hi (F4. Pla d'implementació) i com ho treballarem (F5. Avaluació i seguiment).

F1. Anàlisi

L'anàlisi s'aborda a partir d'una estructura temàtica (temàtiques generals i subtemàtiques) des del punt de vista del compliment dels objectius de l'Agenda 2030 i de les dades descriptives que estableix l'Agenda Urbana Espanyola, amb les quals s'estudiarà de manera integral el municipi.

F2. Diagnosi

El seu objectiu serà generar coneixement de tots els temes crítics a partir de la recollida i anàlisi de dades del municipi, així com a través de la interpretació consensuada d'aquesta informació per part dels mateixos actors, per a detectar les debilitats, amenaces, fortaleces i oportunitats (DAFO) de Manresa, així com els seus principals reptes.

F3. Marc estratègic

Les conclusions i els factors clau identificats durant la diagnosi es materialitzaran en un marc estratègic que haurà de redefinir una visió general, així com els objectius i estratègies necessaris per aconseguir-la. En aquesta segona fase, dirigida a l'elaboració del Pla d'Acció, es troben la revisió i reformulació del model de ciutat desitjat, els objectius i línies d'actuació que ho desenvolupen, i els plans i projectes necessaris per a la seva materialització. El marc estratègic haurà d'alinejar-se amb els diferents marcs de referència, incloent-hi l'Agenda 2030, l'Agenda Urbana Estatal, i l'Agenda dels Pobles i Ciutats de Catalunya 2050.

F4. Pla d'Acció

Aquesta etapa culmina amb un pla estructurat en projectes concrets, així com l'anàlisi d'aquests, les mesures a adoptar, els costos i els objectius a assolir.

F5. Seguiment

Finalment, la metodologia d'elaboració del Pla comprèn la definició de mecanismes d'avaluació i seguiment a implementar durant el procés d'execució del pla i dels projectes associats. Per a això es defineix una bateria d'indicadors de seguiment, a més d'establir l'estructura de governança com a continuació dels grups i espais generats per a l'elaboració del Pla, però adaptats a aquesta nova fase.

1.2.3 Agenda Urbana de Manresa 2030

L'Agenda Urbana de Manresa 2030 fa servir tot el treball portat a termini entre 2018 i 2022 al voltant de l'aplicació dels ODS per identificar prioritats, reptes locals i actuacions al municipi, sistematitzat en l'informe "El repte dels Objectius de Desenvolupament Sostenible a Manresa" i l'Agenda 2030 de Manresa.


Aquest treball previ s'ha utilitzat per desenvolupar la diagnosi organitzada segons els 10 Objectius Estratègics de l'AUE i el Pla d'Acció amb les actuacions específiques prèviament identificades en el Pla Integral d'Acció de Manresa de la xarxa URBACT Objectius Globals per a les Ciutats. Aquesta feina desenvolupada per l'Ajuntament anteriorment ja estava alineada amb els ODS, per la qual cosa, s'ha pogut fer una correlació directa entre les accions i objectius, i els marcs estratègics fets servir com a referència per a l'Agenda Urbana de Manresa 2030, incloent-hi l'Agenda 2030, l'Agenda Urbana Estatal, i l'Agenda dels Pobles i Ciutats de Catalunya 2050.

A més de la revisió de documentació existent, per a l'elaboració del document de l'Agenda Urbana de Manresa 2030, s'han dut a terme sessions de contrast amb entitats de la societat civil i amb personal tècnic municipal.



Sortida
Igualeda →

30



2. Metodologia



2.1. Agents

La identificació dels agents clau del procés per a treballar l'Agenda Urbana de Manresa 2030 s'ha basat en la feina prèvia de l'Agenda 2030 de Manresa, però ha desplegat un procés reduït de participació. D'una banda, pel que fa a les entitats de la societat civil, algunes organitzacions del Grup d'Acció Local de la xarxa URBACT "Global Goals for Cities" (actualment constituït com a "Aliança Ciutadana per la Sostenibilitat") han participat en la sessió de contrast de la diagnosi i la sessió de revisió del Pla d'Acció (en verd, les organitzacions que han participat en alguna part del procés). D'altra banda, alguns perfils tècnics dels serveis clau de l'Ajuntament (en verd) han participat en la sessió de contrast del Pla d'Acció per validar i ajustar les accions i els reptes de l'Agenda Urbana de Manresa 2030.

Serveis tècnics de l'Ajuntament de Manresa

Àmbit d'organització municipal i govern obert

Servei d'Alcaldia Presidència

Servei de cooperació en l'administració electrònica, transparència i protecció de dades

Servei de tecnologies i sistemes d'informació

Servei d'organització i recursos humans

Àmbit de desenvolupament econòmic, acció social i de ciutadania

Servei de drets socials

Servei d'ensenyament, cultura i esports

Servei de desenvolupament local

Servei de seguretat ciutadana, emergències i protecció civil

Àmbit d'espai urbà, ciutat verda i sostenible

Servei de serveis al territori

Servei d'urbanisme

Servei de projectes urbans i infraestructures territorials

Servei de gestió de serveis urbans

Àmbit de règim intern

Servei de secretaria general

Servei d'intervenció

Servei de tesoreria general i gestió tributaria

Servei de contractació, patrimoni i inversions

Aliança Ciutadana per la Sostenibilitat

AAVV de Sant Sadurní de Noya

ABS Manresa 2 - ICS

AFA Escola Puigberenguer

AMPANS

Associació cultural romanesa de Manresa, Bages

Associació de Dones al Noor

Càritas arxiprestal Manresa

Centre d'Art Contemporani i Sostenibilitat El Forn de la Calç

Centre Disminuïts Físics del Bages - Althaia

Col·legi Oficial de Treball Social de Catalunya

C. de Recursos en Trastorn de l'Espectre Autista, Cat. Central

Creu Roja a Manresa

FEDAC Manresa

Federació d'Associacions de Veïns de Manresa

Fundació Ampans

Fundació Germà Tomàs Canet - Llar Sant Joan de Déu

Inshuti (Consell de Solidaritat)

Llar Sant Joan de Déu. - F. Germà Tomàs Canet

UN COP

Projecte PECT - ICS Institut Català de la Salut

ICS Catalunya Central // SAP Bages- Berguedà- Solsonès

UJP Jubilats i pensionistes UGT

Centre d'Estudis del Bages

Consorci del Bages per a la gestió de residus

Eurecat

Fundació Aigües de Manresa - Junta de la Sèquia

Institució Catalana d'Història Natural

Associació Meandre

Montepio Conductors Manresa-Berga

Parc de la Sèquia

Associació Bages Impuls

Ateneu Cooperatiu Catalunya Central

Cambra de la propietat urbana de Manresa i el Bages

Consell Regulador de la Denominació d'Origen Pla de Bages

Cultura del Bé Comú

Foment de la Rehabilitació Urbana de Manresa, sa (FÒRUM)

Fundació Universitària del Bages

Inspiració 2022

PIMEC Catalunya Central

UBIC Manresa

Unió Territorial de la UGT Bages-Berguedà

Universitat Oberta de Catalunya

UPC Manresa

Tertúlies de Criança Manresa

2.2. Anàlisi documental

La principal documentació de base de l'Agenda Urbana de Manresa 2030 és el Pla Integral d'Acció de l'Agenda 2030 i l'informe "El Repte dels Objectius de Desenvolupament Sostenible a Manresa".

Al llarg de la fase d'anàlisi s'ha revisat també altra documentació municipal complementària amb l'objectiu de conèixer el nivell d'implementació de les polítiques públiques urbanes. S'ha revisat la documentació següent:

Documentació	Temàtiques	Període / aprovació
Pla Integral d'Acció de l'Agenda 2030	Integral	2022
El Repte dels Objectius de Desenvolupament Sostenible a Manresa	Integral	2021
Procés de treball amb agents locals d'interès per al debat del document "El Repte dels Objectius de Desenvolupament Sostenible a Manresa". Informe de Resultats	Integral	2021
Procés participatiu per al debat ciutadà del document "El Repte dels Objectius de Desenvolupament Sostenible a Manresa".	Integral	2021
Pla d'Ordenació Urbanística Municipal de Manresa	Integral	2017
Pla d'Ordenació Urbanística Municipal de Manresa - Estudi Ambiental Estratègic	Sectorial	2017
Pla d'Acció per l'Energia Sostenible i el Clima (PAESC) de Manresa	Sectorial	2015 - 2020
Pla de Mobilitat Urbana Sostenible de Manresa	Sectorial	2023

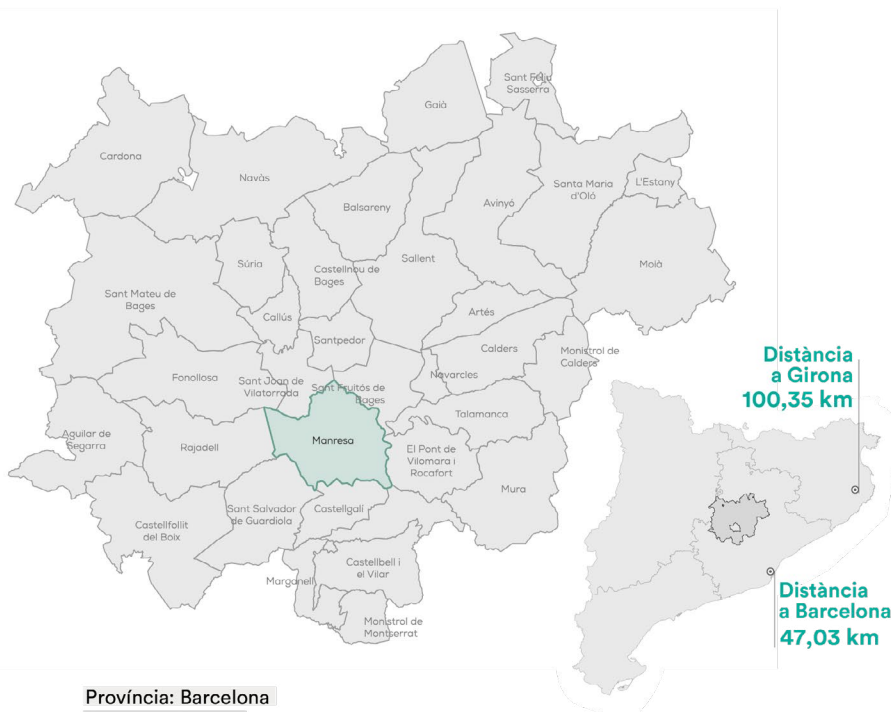




3. Anàlisi i diagnosi integrada



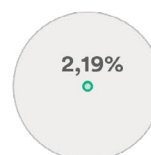
3.0. Caracterització general



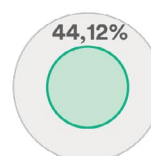
Província: Barcelona
Comarca: Bages
Capital de comarca: Manresa

Manresa

Superfície (Km²) 41,65
Població (2022) 77.452



% Superfície de Manresa respecte a la comarca



% Població de Manresa respecte a la comarca (2022)

Densitat d'habitants per km² (2019)

1.859,6 hab/Km² Manresa
92,28 hab/Km² Bages
813,90 hab/Km² Catalunya



El municipi de Manresa, amb 77.452 habitants (Idescat, 2022), és la capital de la comarca del Bages, a la Catalunya Central. Es troba a la bifurcació entre els rius Cardener i Llobregat, però també és travessat per importants infraestructures com l'Eix Llobregat (C-16), l'Eix Transversal (C-25), l'Eix Cardener (C-55), i els recorreguts ferroviaris de Rodalies i de Ferrocarrils de la Generalitat. Té un territori de 41,66 km². Està situada al Pla de Bages, a l'est de les planes interiors d'Urgell i la Segarra i a l'oest de la plana de Vic. La seva orografia està marcada per diversos turons al voltant dels quals s'organitza el centre urbà de Manresa, incloent-hi:

- Puigcardener, on es troba la Seu de Manresa i on té el seu origen el municipi.
- Puigmercadal, situat també al centre urbà, en les proximitats de l'església del Carme;

- Puigterrà, enclavat entre el carrer Circumval·lació i la pujada del Castell;
- Puigberenguer, al nord-oest del municipi;
- Tossal dels Cigalons, confrontant amb el polígon industrial del Pont Nou, al municipi de Sant Joan de Vilatorrada.

El municipi destaca pel seu conjunt medieval i els ponts sobre els rius Cardener i Llobregat, i les construccions gòtiques executades durant el "gran segle manresà", un període d'esplendor en tots els àmbits que va portar a Manresa infraestructures de gran envergadura, entre elles la principal obra d'enginyeria hidràulica del segle XIV al territori, la Séquia de Manresa, la qual recull l'aigua des de Balsareny i la transporta fins al parc de l'Agulla, de gran valor paisatgístic i patrimonial, on es troba la principal reserva d'aigua de la ciutat, en forma de llac.

Manresa té un creixement demogràfic positiu, així com una important densitat de població. La seva estructura demogràfica es caracteritza per una elevada taxa de gent gran respecte el total de població (superior a la mitjana de Catalunya) i per un alt índex de longevitat, la qual cosa es preveu que augmenti en els propers anys amb l'envelliment de generacions molt nombroses, com la del "baby boom".

Així mateix, la piràmide poblacional no presenta diferències respecte a altres estructures poblacionals de l'entorn, sent destacable, però, la recuperació de la població infantil gràcies a la presència de col·lectius immigrants i a la modificació dels patrons de criança, amb taxes de fecunditat superiors a la

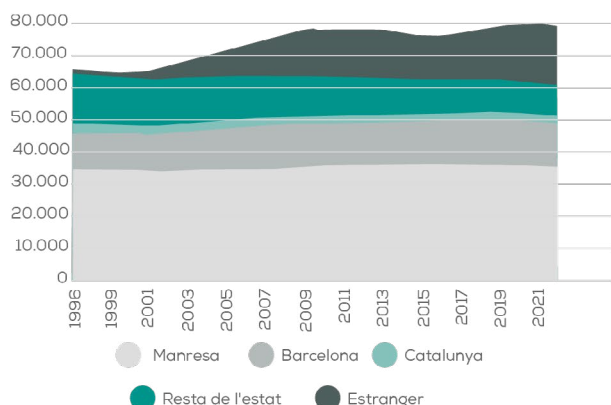
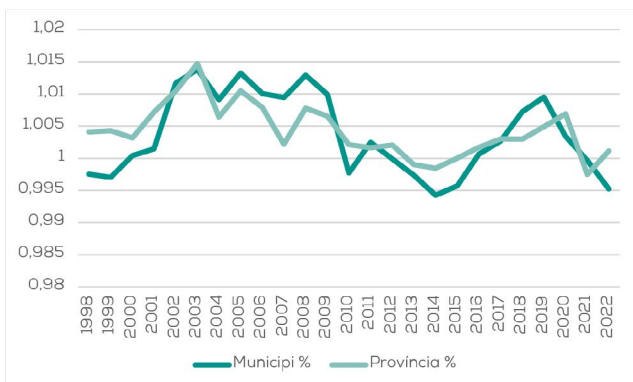
mitjana catalana i espanyola. Això fa que la taxa d'envelliment no sigui tan elevada com la mitjana de Catalunya.

En aquest sentit és important destacar l'elevat percentatge de població estrangera a Manresa (14,9%), accentuat durant els anys d'expansió econòmica. Quant a la seva procedència, al voltant d'un 40% de les persones estrangeres residents a Manresa provenen del Magreb.

Finalment, i atesos l'elevat índex de població gran i la major taxa de natalitat, cal destacar que més de la meitat de la població de Manresa es troba en situació de dependència, cinc punts per sobre de la mitjana catalana.

Població

Evolució de la població



		Manresa	Bages	Catalunya
Dependència	$((\text{Pob. } <14 + \text{Pob. } >64) / (\text{Pob. de 14 a 64})) \times 100$	55,5 %	55,6 %	50,7 %
Dependència població <14 anys	$((\text{Pob. } <14) / (\text{Pob. de 14 a 64})) \times 100$	24,2 %	24,3 %	21,6 %
Dependència població >64 anys	$((\text{Pob. } >64) / (\text{Pob. de 14 a 64})) \times 100$	31,3 %	31,3 %	29,0 %
Envelliment	$((\text{Pob. } >64) / (\text{Pob. } <14)) \times 100$	129,4 %	128,4 %	134,1 %
Longevitat	$((\text{Pob. } >84) / (\text{Pob. } >64)) \times 100$	24,2 %	23,5 %	20,6 %
Taxa natalitat	$((n^\circ \text{ naixements} \times 1000) / (\text{Pob.})) \times 100$	0,87 %	0,77 %	0,75 %



L'activitat econòmica de Manresa es concentra en el sector industrial, la construcció i, principalment, en el sector serveis, igual que la majoria d'economies de l'entorn.

El PIB per habitant del municipi, situat en 25.400€/hab, és de sis mil dos cents euros menys que la mitjana catalana (31.600€/hab).

Històricament, a Manresa el sector primari també ha format part de l'economia. Tot i que l'activitat agrícola ja no hi és tan activa, encara hi ha cultius de regadiu, que aprofiten l'aigua de la històrica Séquia de Manresa, i cultius de secà que generen riquesa i diversifiquen les activitats econòmiques al municipi. A més, amb el nou Pla d'Ordenació Urbana Municipal (POUM), dins del Sòl No Urbanitzable es protegeix i prioritza aquest tipus d'activitat econòmica.

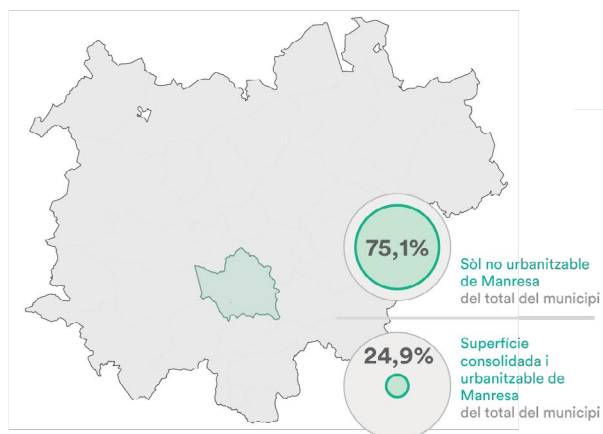
D'altra banda, la tradició industrial es remunta a segles medievals i, igual que a la resta de la comarca del Bages, té una forta

presència a l'economia de Manresa, lleugerament per sobre de la mitjana catalana. De fet, l'àrea funcional urbana de Manresa era la sisena de l'Estat amb major proporció de treballadors dedicats a la indústria el 2021, segons l'Informe de l'INE de 2023, que defineix setanta àrees. En aquest sentit, el centre urbà està ple d'infraestructures d'origen industrial. De fet, Josep Pla va escriure que a Manresa "les fàbriques es confonen amb els convents, i els convents amb les fàbriques", afirmació que mostra la realitat manresana durant el segle passat. Actualment, predomina la indústria tèxtil, química i de maquinària.

Quant a l'activitat comercial, aquesta és el principal valor econòmic del municipi, superant també la mitjana de Catalunya. La configuració radial del municipi ha beneficiat el seu desenvolupament com a node econòmic través de vies de comunicació capaces de connectar el territori amb el seu entorn proper.

Activitat econòmica

Percentatge de sòl destinat a activitats econòmiques



Empreses per sectors (2022)

	Manresa	Catalunya
Indústria	5,9%	5,4%
Construcció	10,1%	11,1%
Serveis	53,0%	51,5%
Comerç, transport i hostaleria	31,0%	32,1%
Informació i comunicació	2,4%	3,0%
Activitats financeres i d'assegurances	2,4%	2,2%
Activitats immobiliàries	9,3%	7,6%
Activitats professionals i tècniques	18,0%	20,6%
Educació, sanitat i serveis	11,1%	9,2%
Altres serveis personals	9,9%	8,9%

PIB/hab (milers d'euros)

25,4M€/hab Manresa | **31,6M€/hab** Catalunya


El municipi, situat a la meitat sud de la comarca, està tocant al nord a Sant Joan de Vilatorrada i Sant Fruitós de Bages, a l'est a El Pont de Vilomara i Rocafort, al sud a Sant Vicenç de Castellet, Castellgalí i Sant Salvador de Guardiola, i a l'oest a Rajadell.

Manresa es troba envoltada d'una sèrie de turons amb poca elevació sobre el nivell del mar, com Collbaix, Bufalvent i Mont-Ileó, avantsala del proper parc natural de Sant Llorenç del Munt i l'Obac. Posseeix una important xarxa de torrents i rieres associades als principals rius que solquen, no sols el municipi i la comarca del Bages, sinó gran part de la Catalunya Central fins al mar.

El municipi té una manca d'espais naturals amb figures de protecció d'àmbit nacional com la Xarxa 2000 o el Pla d'Espais d'Inte-

rès Natural de la Generalitat de Catalunya. Tanmateix, associades als espais fluvials i a la zona sud del municipi, existeixen "Àrees d'Interès Faunístic i Florístic" i "Zones de Protecció per a l'Avifauna".

Al POUM s'ha planificat un 75,1% del territori com a Sòl No Urbanitzable, la qual cosa implica una prioritització de la protecció mediambiental i una planificació del territori més sostenible. Dins d'aquests espais protegits pel planejament municipal, és molt rellevant l'Anella Verda de Manresa, una sèrie d'espais lliures connectats al voltant del nucli urbà que suposen una infraestructura verda clau per al municipi. Un altre espai rellevant per a la biodiversitat i el lleure de natura és la Séquia de Manresa, el canal medieval que recorre el municipi generant un corredor blau artificial.



La Séquia de Manresa
Font: Ajuntament de Manresa



ESTRUCTURA DE L'ANÀLISI INTEGRADA

L'anàlisi està estructurada per temàtiques vinculades als objectius estratègics de l'Agenda Urbana Espanyola. Les deu temàtiques són:

- Territori, paisatge i biodiversitat
- Model urbà
- Canvi climàtic
- Gestió de recursos i economia circular
- Mobilitat Sostenible
- Cohesió social i equitat
- Models productius i economia urbana
- Habitatge
- Transició digital
- Instruments, governança i qualitat democràtica

En les planes següents, cadascuna de les temàtiques es presenta amb els seus **objectius generals i específics**, així com amb una sèrie d'**indicadors associats**.

A partir d'una introducció amb les **conclusions més rellevants de l'anàlisi**, cada temàtica inclou explicacions més detallades de temes destacables per al municipi de Manresa. Aquest tipus de contingut es complementa amb taules i anàlisis quantitatives i comparades.

Finalment, cadascuna de les temàtiques es tanca amb l'eina clau de la diagnosi de l'Agenda Urbana: l'anàlisi DAFO.

L'**anàlisi DAFO** estructura tota la informació quantitativa i qualitativa recollida des de les diverses fonts secundàries, així com aquella informació obtinguda en el procés participatiu de l'Agenda 2030 de Manresa. La informació al voltant de cada temàtica de l'anàlisi integrada s'organitza en Debilitats, Amenaces, Fortaleses i Oportunitats. La classificació dels continguts segons aquesta fórmula considera que les debilitats i les fortaleses són intrínseques o neixen des de dins de Manresa, i les amenaces i les oportunitats tenen a veure amb temes extrínsecs a Manresa, que venen de fora, i són tendències cap al futur.

A més a més, per facilitar la lectura, els continguts de l'anàlisi DAFO s'estructuren segons els objectius específics.

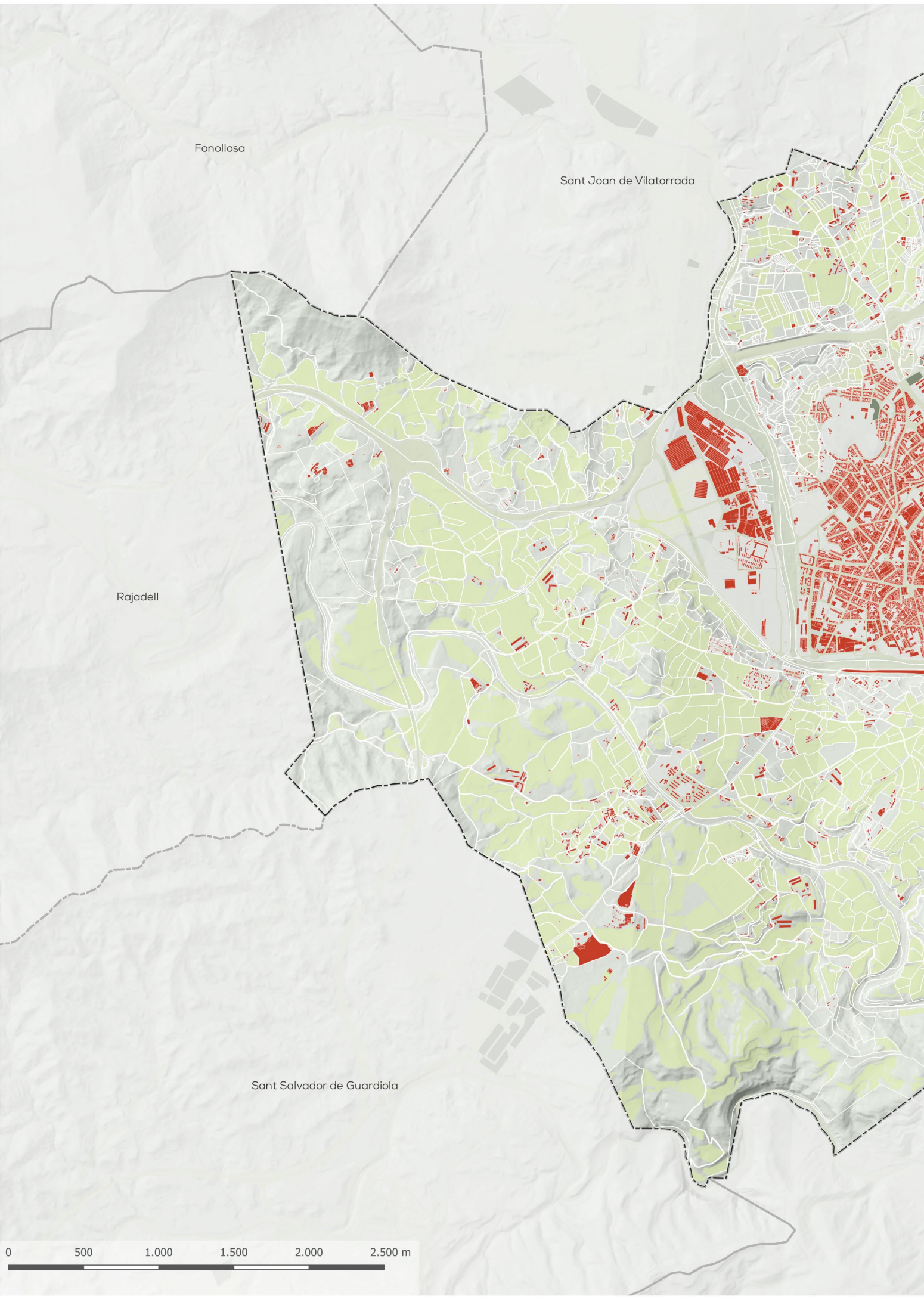
Fonollosa

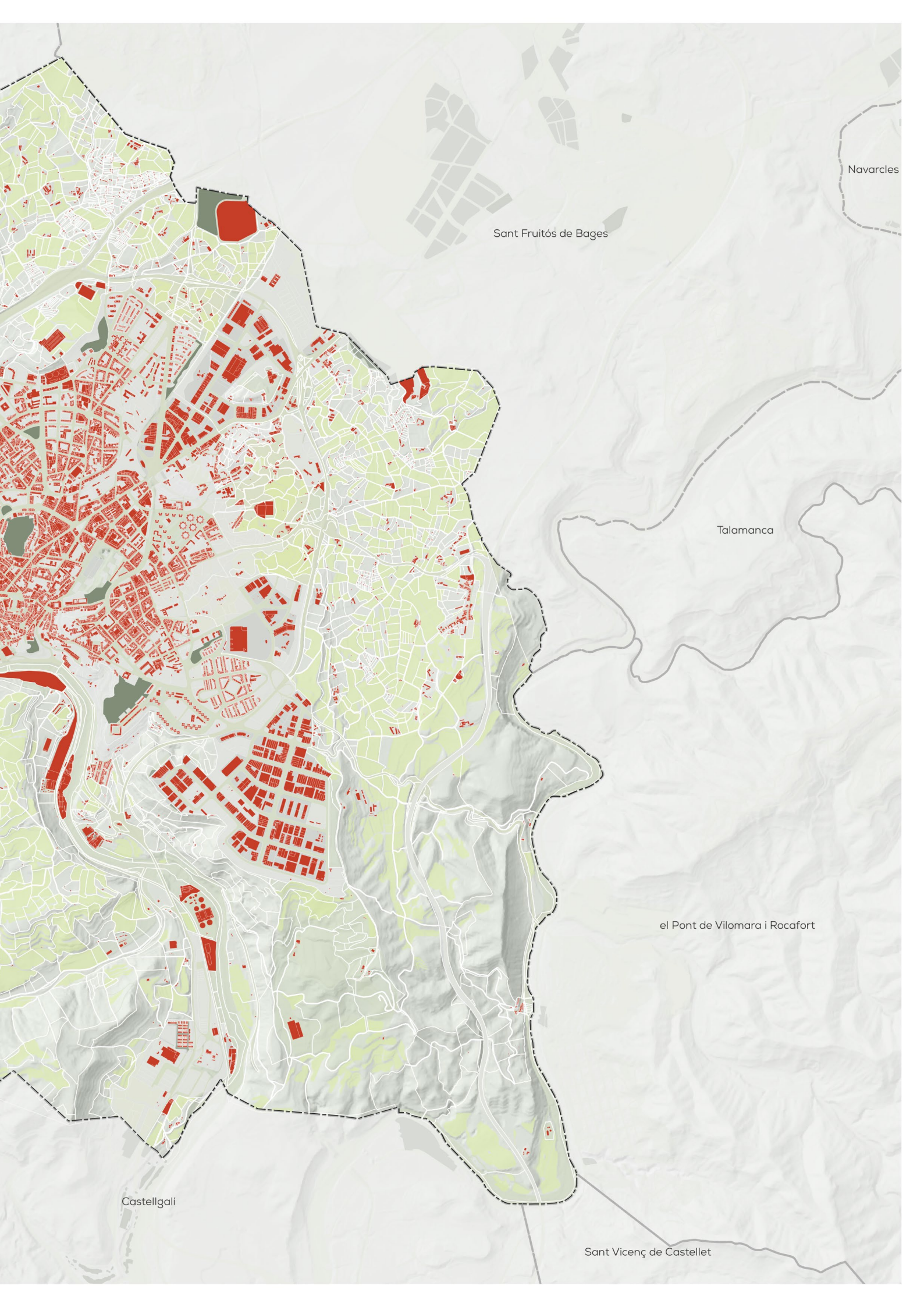
Sant Joan de Vilatorrada

Rajadell

Sant Salvador de Guardiola

0 500 1.000 1.500 2.000 2.500 m





Navarxes


Sant Fruitós de Bages

Talamanca

el Pont de Vilomara i Rocafort

Castellgali

Sant Vicenç de Castellet



3.1. TERRITORI
PAISATGE I
BIODIVERSITAT



Objectiu estratègic

Ordenar el territori i fer un ús racional del sòl, conservar-lo i protegir-lo

Objectius específics

- 1.1 Ordenar el sòl de manera compatible amb el seu entorn territorial
- 1.2 Conservar i millorar el patrimoni natural i cultural, així com protegir el paisatge
- 1.3 Millorar les infraestructures verdes i blaves i vincular-les amb el context natural.

INDICADORS		Manresa	Referència (Estat)
D02A	Superfície de cobertura artificial per municipi (%)	21,71	8,80
D02B	Superfície de cultius per municipi (%)	40,73	9,24
D02C	Superfície de zona forestal i deveses per municipi (%)	29,62	20,96
D03A	Superfície municipal destinada a explotacions agràries i forestals (%)	0,79	0,08
D03B	Superfície destinada a explotacions agràries i forestals respecte al sòl urbà i urbanitzable delimitat de la ciutat (%)	3,53	0,38
D04	Superfície municipal de sòl no urbanitzable (%)	77,60	58,77
D05	Superfície de zones verdes per cada 1.000 habitants	2,10	1,81
DST02	Percentatge d'àrees de sòl de desenvolupament respecte al total del sòl urbà (%)	26,17	15,30
DST03	Sòl urbanitzable delimitat respecte al total del sòl urbà (%)	20,77	10,51
DST04	Percentatge d'àrees de sòl en desenvolupament d'ús residencial respecte al total de sòl urbà (%)	11,28	9,01
D17B	Percentatge de superfície d'infraestructures de transport respecte a l'àrea del municipi (%)	4,51	1,47

Introducció

Els dos principals elements estructurants del paisatge de Manresa són l'Anella Verda, una sèrie d'espais lliures encadenats que recorren l'entorn del nucli urbà que van des de zones de cultiu a espais d'esplai per a la ciutadania vinculats al riu Cardener, i la Séquia de Manresa, canal artificial que recull aigua a Balsareny des del segle XIV. En aquesta línia, també es conserven espais de conreu, vestigis del passat agrari del municipi. Els espais naturals lliures, molts dels quals estan associats a l'agricultura, generen uns percentatges molt alts de superfície destinada

a explotacions agràries, comparats amb la mitjana estatal.

L'alta quantitat d'infraestructures de transport segons els indicadors específics, en comparació amb les de la resta de l'Estat, és explicada per la densa xarxa de carreteres que, aprofitant l'estructura radial del municipi, travessa el territori manresà. La localització de la ciutat, al cor de la Catalunya Central, la converteix en una peça clau dins de la comunicació entre la província de Barcelona i altres territoris.

Model territorial i usos del sòl

Un dels grans avantatges de la ciutat de Manresa és que disposa d'una gran extensió de zona rústica i espais de cultiu. Dins de les 4.163,8 hectàrees de sòl municipal, 3.174,9 són sòl no urbanitzable, la qual cosa fa que el seu índex d'artificialització sigui aproximadament la meitat que la mitjana de les ciutats de Catalunya. Aquesta infraestructura s'organitza formant una Anella Verda que realitza les funcions de connector biològic i preserva els valors naturals, patrimonials, paisatgístics i ambientals propis i singulars de la capital del Bages.

No obstant això, moltes terres de cultiu es troben infrautilitzades o són poc productives, en gran part per l'escàs rèdit econòmic que rep el sector primari per a la gestió del patrimoni natural que són les terres agrícoles. Existeixen també diverses activitats extractives repartides pel territori: dos en estat de restauració i sis zones extractives abandonades.

Patrimoni natural i cultural

Al llarg de la seva història, l'agricultura i ramaderia han estat la base de la cultura de Manresa. Actualment, el POUM, aprovat el 2017, protegeix l'activitat agrària dels processos de transformació urbana per a millorar-ne la biodiversitat, els seus elements naturals associats i el patrimoni construït com

a testimoni de la història de la ciutat (canals d'aigua, masies, cases rurals, camins, senderes tradicionals i fonts). En aquest sentit, existeixen conreus de secà, com ara oliveres i vinyes, amb vins amb denominació d'origen, i actualment es promou un projecte públic-privat a la Torre Lluvià de varietats autòctones de raïm en un intent de recuperar i conservar el patrimoni local.

Com a ciutat capital del Bages, Manresa també posseeix una gran quantitat d'elements patrimonials protegits: 17 elements classificats com Bé Cultural d'Interès Nacional (BCIN), 117 elements classificats com Bé Cultural d'Interès Local (BCIL) i 286 construccions classificades com a Béns de Protecció Urbanística (BPU). A més, hi ha 9 Espais de Protecció Arqueològica (EPA) i 27 Zones d'Expectativa Arqueològica (ZEA). La protecció i adequació d'aquest ric bagatge es regula mitjançant el Pla Especial Urbanístic de Protecció del Patrimoni Històric, Arquitectònic, Arqueològic, Paleontològic, Geològic i Paisatgístic de Manresa (PEUPM).

El terme municipal de Manresa està inclòs dins de l'àmbit del Parc Geològic i Miner de la Catalunya Central, format per la comarca del Bages i el municipi de Collbató. El Parc es caracteritza per una gran varietat de roques sedimentàries, resultat de l'acumulació històrica de sediments en rius, en deltes o a la costa, els quals es van precipitar al mar que desapareixia a mesura que creixien els Pirineus. També compta amb un paisatge característic esquitxat de construccions fetes



amb roques i pedres, com les barraques de vinya. Dins Manresa, es recullen quatre espais reconeguts pel seu interès geològic: Puigberenguer, Balmes de la Seu, Malbalç, i Pont Foradat. Tanmateix, cap d'ells no està classificat dins de l'Inventari d'Espais d'Interès Geològic de Catalunya com a geozona ni geòtop.

Infraestructura verda i blava

Manresa posseeix una important infraestructura blava on predominen els rius Llobregat i Cardener, així com tota una xarxa de rieres i torrents, sent la més important pel seu valor ecològic la riera de Rajadell.

De manera complementària a aquesta xarxa d'infraestructura blava natural, Manresa posseeix un canal medieval construït durant el segle XIV anomenat la Séquia, el qual canalitza l'aigua des del Balsareny fins a un dipòsit de més de 200.000 m³ situat al Parc de l'Agulla, que constitueix un llac artificial molt freqüentat per la ciutadania. La ciutadania manresana té, però, la sensació que la

ciutat viu d'esquena al riu, ja que la connexió d'aquest amb el nucli urbà és escassa. Les vies del tren són un dels principals obstacles, des del barri de Miralpeix fins al de Sant Pau.

Pel que fa a la infraestructura verda, Manresa acull espais catalogats com a Àrees d'Interès Faunístic i Florístic i Zones de Protecció per a l'Avifauna associats a les riberes del riu Cardener, la riera del Rajadell, el riu Llobregat i l'àrea sud del terme municipal. Arran del seu elevat valor com a connectors ecològics, el Pla Director Urbanístic del Pla del Bages (PDUPB) n'inclou la protecció.

Així mateix, el terme municipal de Manresa toca al sud-est al parc natural de Sant Llorenç del Munt i l'Obac, un massís muntanyenc que emergeix de la depressió del Vallès, inclòs dins del Pla d'Espais d'Interès Natural (PEIN) de la Generalitat i de la Xarxa Europea Natura 2000.

També és una infraestructura verda molt rellevant per a Manresa l'Anella Verda, la qual, amb l'adequada conservació, podria potenciar encara més el seu rol d'espai natural refugi de fauna, a més de ser un important recurs turístic. En aquest sentit, s'estan fent esforços per millorar l'entorn del riu i recuperar el bosc de ribera autòcton, especialment a la zona del Congost i el Passeig del Riu. També existeix un projecte pioner de renaturalització aplicant tècniques de rewilding a l'antiga discoteca situada a la zona dels Comtals, a Can Poc Oli.

TERRES LLAURADES

Tipus	Manresa	Bages
Cereals per a gra	66%	75%
Conreus collits en verd	4%	8%
Altres conreus herbacis	11%	8%
Vinyes	7%	2%
Guaret	7%	5%
Olivar	3%	1%
Fruiters	1%	1%
Altres	1%	0%

Font: Dades socioeconòmiques Institut d'Estadística Catalunya, 2020

TERRITORI I BIODIVERSITAT

- La Séquia de Manresa
- Deputadores d'aigua
- Cens d'abocadors d'aigües

Espais verds

- Espais naturals - Xarxa Natura 2000
- Espais naturals - Protecció avifauna
- Espais naturals - Àrees de Interès Fauna i Flora
- Espais verds urbans

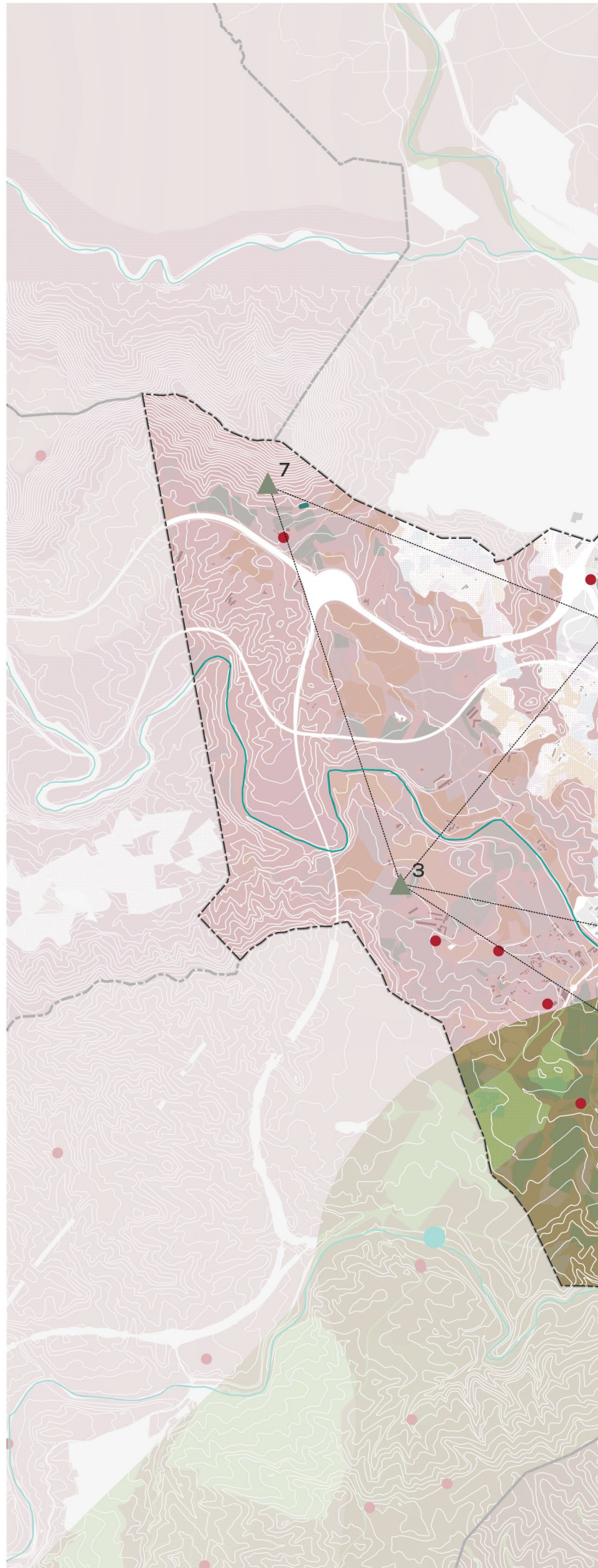
Usos del sòl

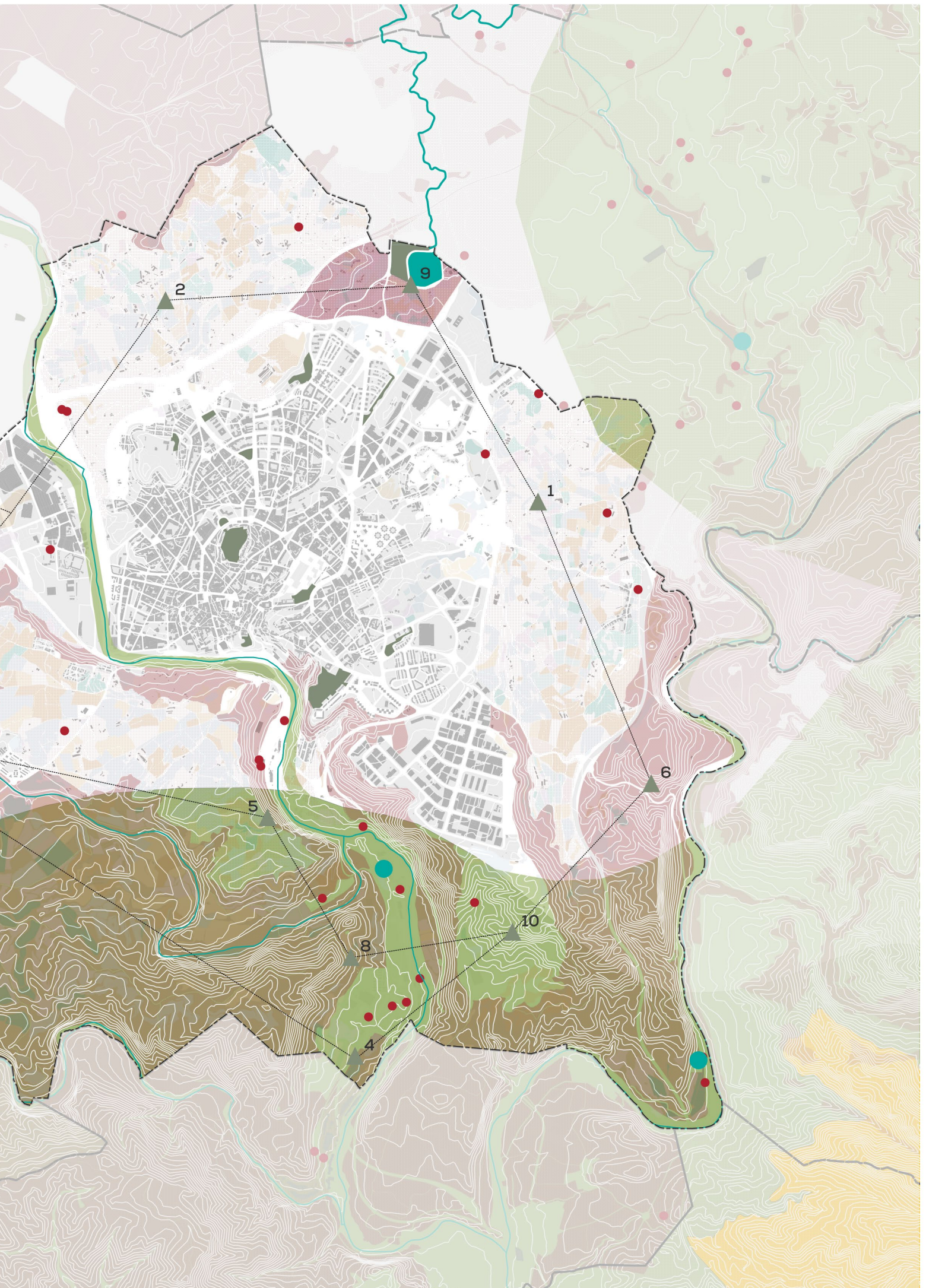
- No urbanitzable, Ordinari
- No urbanitzable, Activitat autoritzada
- No urbanitzable, Protecció local
- No urbanitzable, Protecció reglada

Anella Verda

- ▲ 1. Regadiu del Poal
- ▲ 2. Regadiu de Viladordis
- ▲ 3. Riera de Rajadell
- ▲ 4. Riera de Guardiola
- ▲ 5. Parc del Cardener
- ▲ 6. Conca del Llobregat
- ▲ 7. Collbaix
- ▲ 8. Serra de Montlleó
- ▲ 9. Parc de l'Agulla
- ▲ 10. Parc ambiental de Bufalvent

0 500 1.000 1.500 2.000 2.500 m





Debilitats

1.1 Ordenar el sòl de manera compatible amb el seu entorn territorial

- A Manresa no existeixen zones protegides pel Pla d'Espais d'Interès Natural de Catalunya ni la xarxa Natura 2000.

1.2 Millorar les infraestructures verdes i blaves i vincular-les amb el context natural

- Existeixen activitats extractives abandonades i no se n'ha realitzat la integració i regeneració en el teixit natural.

1.3 Conservar i millorar el patrimoni natural i cultural, així com protegir el paisatge

- Actualment, el sector primari no rep prou rèdit econòmic per a la gestió del patrimoni natural de terres agrícoles, per la qual cosa aquestes són poc productives i estan sovint infrautilitzades o abandonades.

Amenaces

1.1 Ordenar el sòl de manera compatible amb el seu entorn territorial

- La instal·lació de potencials macroprojectes d'energies renovables pot impactar negativament el paisatge, disminuir la diversificació del sector productiu en zones periurbanes i rurals i augmentar la dependència de determinades activitats econòmiques.
- La posició estratègica de Manresa fa que estigui travessada per una densa xarxa de carreteres que poden ser una barrera per a la biodiversitat.

1.2 Millorar les infraestructures verdes i blaves i vincular-les amb el context natural

- L'escassa connexió entre la ciutat i el riu en alguns punts (des del barri de Miralpeix fins al barri de Sant Pau) genera la sensació en la ciutadania de que la ciutat viu d'esquena al riu.

1.3 Conservar i millorar el patrimoni natural i cultural, així com protegir el paisatge

- Esc rèdit econòmic del cultiu de la terra i, per tant, manca de relleu generacional per a la custòdia natural que comporta l'activitat agrària.



Fortaleses

1.1 Ordenar el sòl de manera compatible amb el seu entorn territorial

- El POUM protegeix l'activitat agrària, així com el patrimoni construït i natural, dels processos de transformació urbana.
- El terme municipal de Manresa està inclòs dins de l'àmbit del Parc Geològic i Miner de la Catalunya Central.
- Manresa acull espais catalogats com a Àrees d'Interès Faunístic i Florístic associats a les riberes del riu Cardener, la riera de Rajadell, el riu Llobregat i l'àrea sud del terme municipal.

1.2 Millorar les infraestructures verdes i blaves i vincular-les amb el context natural

- L'Anella Verda funciona com a connector biològic i refugi climàtic, preservant-hi valors naturals, patrimonials, paisatgístics i ambientals singulars.
- Manresa compta amb parcs urbans com el de Puigterrà, Parc del Cardener i el Parc de l'Agulla, que funcionen, en major o menor grau, com a refugi de biodiversitat.

1.3 Conservar i millorar el patrimoni natural i cultural, així com protegir el paisatge

- L'índex d'artificialització de Manresa és del 25,4%, molt inferior a la mitjana de ciutats mitjanes de Catalunya (46,5%).
- Existeixen cultius de secà, com ara oliveres i vinyes, amb denominació d'origen.
- Dins de Manresa hi ha quatre espais reconeguts pel seu interès geològic: Puigberenguer, Balmes de la Seu, Malbalç i Pont Foradat.
- El municipi recull una gran quantitat d'elements protegits: 17 elements classificats com a Béns Culturals d'Interès Nacional, 117 elements com a Béns Culturals d'Interès Local, 286 construccions com a Béns de Protecció Urbanística, 9 Espais de Protecció Arqueològica i 27 Zones d'Expectativa Arqueològica.

Oportunitats

1.1 Ordenar el sòl de manera compatible amb el seu entorn territorial

- L'entorn protegit pel POUM de Manresa, i especialment el riu Cardener al seu pas per Manresa, a través de mesures de conservació i protecció, podrien potenciar encara més el seu rol com a refugi per a la preservació de fauna, a més d'un recurs turístic.

1.2 Millorar les infraestructures verdes i blaves i vincular-les amb el context natural

- El Pla Estratègic del Cardener 2030 defineix la protecció i millora d'usos de la llera del riu, consensuat pels principals agents del territori.
- El Pla Director Urbanístic de Bages (PDUPB), proposa la protecció de la riera de Rajadell i el riu Llobregat, on se situen diversos connectors ecològics (riu Cardener, riera de Guardiola i riera de Cor net, Turó del Jeroni Gabriel i Collbaix).
- S'estan fent esforços per millorar l'entorn del riu i recuperar el bosc de ribera autòcton, especialment en la zona del Congost i Passeig del Riu.
- Existeix un projecte de rewilding a l'antiga discoteca situada als Comtals, a Can Poc Oli.

1.3 Conservar i millorar el patrimoni natural i cultural, així com protegir el paisatge

- El Pla Especial Urbanístic de Protecció del Patrimoni de Manresa (PEUPM) inclou mecanismes per a la protecció del patrimoni històric, arquitectònic, arqueològic, paleontològic, geològic i paisatgístic del municipi.
- La ciutat disposa d'una gran extensió de zona rústica que alberga espais de conreu, la qual cosa facilita el consum de productes agraris de proximitat.
- El projecte públic-privat de Torre Lluvià cerca recuperar el patrimoni local a partir de l'ús de varietats autòctones de raïm.



3.2. MODEL

URBÀ



Objectiu estratègic

OE.2

Evitar la dispersió urbana i revitalitzar la ciutat existent

Objectius específics

- 2.1 Definir un model urbà que fomenti la compacitat, l'equilibri urbà i la dotació de serveis bàsics
- 2.2 Garantir la complexitat funcional i la diversitat d'usos
- 2.3 Garantir la qualitat i l'accessibilitat dels espais públics
- 2.4 Millorar el medi ambient urbà i reduir la contaminació
- 2.5 Impulsar la regeneració urbana
- 2.6 Millorar la qualitat i la sostenibilitat dels edificis

INDICADORS		Manresa	Referència (Estat)
D06	Densitat Urbana. Nombre d'habitants per hectàrea de superfície de sòl urbà (hab./ha).	105,47	47,87
D07	Superfície de sòl urbà mixt discontinu sobre sòl urbà mixt total (%).	9,69	10,70
D08	Densitat d'habitatge per superfície de sòl urbà (Hbt/ha).	53,43	22,66
D09	Compacitat urbana. Superfície construïda total per superfície de sòl (m ² /m ²).	1,15	0,55
D10A	Superfície construïda d'ús residencial per superfície de sòl (m ² /m ²).	0,66	0,33
D10B	Superfície construïda d'ús residencial respecte al total de superfície construïda (%).	57,50	55,43
DST01	Densitat d'habitatges previstos en les àrees de sòl de desenvolupament (Hbt/ha).	79,17	24,43
D14	Percentatge del parc edificatori per municipi amb una antiguitat anterior a l'any 2000 (%).	67,61	54,20

Introducció

Manresa és una ciutat densa. Les seves dades dupliquen la mitjana estatal, la qual cosa indica un teixit urbà concentrat amb un nombre molt elevat d'habitants per hectàrea. Aquesta densitat es tradueix, doncs, en una major compacitat urbana que la mitjana de l'Estat, amb una proporció de superfície construïda elevada. Per contra, com s'ha esmentat abans, l'índex d'artificialització del sòl és baix, gràcies a la preservació de l'entorn natural al voltant del nucli urbà: l'Anella Verda. Aquest desenvolupament urbanístic és un factor positiu i destacable per a la sostenibilitat i la qualitat de vida a la ciutat.

Altres indicadors, com ara els relacionats amb la densitat de l'habitatge, o la quantitat de superfície construïda amb ús residencial,

també són destacables comparativament. Les ciutats compactes com Manresa posseeixen un elevat potencial per convertir-se en ciutats eficients en l'ús de l'espai públic i les infraestructures, amb una alta connectivitat, proximitat i accessibilitat a serveis bàsics, on resulta més fàcil aplicar el concepte de "ciutat dels 15 minuts" o ciutat policèntrica, i reduir la mobilitat intraurbana, especialment la que es fa en vehicle privat.

Manresa mostra un creixement planificat, amb una alta densitat d'habitatges prevista en noves àrees de desenvolupament. No obstant això, també presenta un parc edificat amb una antiguitat per sobre de la mitjana nacional, especialment concentrat en algunes zones com el Centre Històric.

Morfologia urbana i diversitat d'usos

El terme municipal de Manresa té una topografia accidentada, fruit de la confluència de la conca dels rius Llobregat i Cardener. Com a resultat, Manresa està construïda sobre nombrosos turons i plataformes elevades que compliquen el seu desenvolupament urbà i la mobilitat. Els cinc turons principals que defineixen el nucli urbà són el Puigcardener, Puigmercadal, Puigterrà, Puigberenguer i Tossal dels Cigalons, així com els situats a la perifèria del municipi, Montlleó i Collbaix.

Com ja hem dit, Manresa és una ciutat principalment compacta. Les dues diagonals que uneixen la trama urbana contínua tenen poc més de 3 quilòmetres. D'una banda, la distància entre la plaça del Mil·lenari i el final de la Pujada Roja és de 3,3 quilòmetres i, d'altra, la distància que separa el barri de la Balconada de Miralpeix és de 3,2 quilòmetres.

Aquest context és el punt de partida del Pla d'Ordenació Urbana Municipal, el qual pretén potenciar els avantatges d'aquest model, com ara una major eficiència de serveis, menor consum energètic, reducció de mobilitat no sostenible, millor gestió del temps i, en definitiva, una major sostenibilitat, tant mediambiental com social. No obstant això, existeixen també nuclis de població dispersos al voltant del nucli, com ara el Camí del Suanya, el Colomer, el Guix, El Mas d'en Pla, el Mas d'en Roca, el Mas Terrós, el Poal, el Pont de Vilomara, el Xup, Els Comtals, l'Oller, la

USOS DEL SÒL	m ²	total
Sòl Urbà	7.789.918	18,7%
Sòl Urbà Consolidat	6.640.487	15,9%
Sòl Urbà No Consolidat	1.149.431	2,8%
Sòl Urbanitzable	2.098.680	5,0%
Sòl Urbanitzable Delimitat	1.535.073	3,7%
Sòl Urbanitzable No Delimitat	563.608	1,3%
Sòl No Urbanitzable	31.749.267	76,3%
Sòl No Urbanitzable Delimitat	31.749.267	76,3%
Sòl total terme municipal	41.637.866	100%

Font: POUM

Plana del Pont Nou, les Ferreres, Sant Pau, Santa Caterina i Viladordis. D'ells, els dels barris de la Guia, els Comtals i Sant Pau són els més compactes de la zona.

Pel que fa a les zones productives, aquestes es concentren en el sud-est del municipi, al principal polígon industrial, de Bufalvent. També es compta, però, amb els polígons dels Dolors, del Pont Nou (en procés d'ampliació), i dels Trullols, aquest darrer amb predomini de l'activitat comercial.

Xarxa d'espais públics i zones verdes

Manresa compta amb una àmplia xarxa d'equipaments que, com a capital del Bages, no només donen servei a la ciutadania manresana, sinó també a la totalitat de la comarca. Alguns dels més rellevants són: Casal de Joves La Kampana, Espai Jove Joan Amades, teatre Kursaal, teatre Conservatori i teatre dels Carlins, Centre Cultural el Casino, les biblioteques del Casino, l'Ateneu i el Campus Universitari, la xarxa de biblioteques veïnals, els multicines i l'auditori de la Plana de l'Om. També compta amb diversos museus (Museu Comarcal de Manresa, Museu de la Tècnica, Museu de Geologia) i equipaments polivalents de proximitat (Ateneu les Bases de Manresa, Casal de les Escodines,



Centre Cívic Selves i Carner, Casa Flors Sire-ra...).

Especialment rellevants són els equipaments que tracten de posar en valor l'aigua i promoure el seu ús eficient entre la ciutadania. Aquests equipaments divulgatius estan vinculats a la Séquia i la infraestructura hidràulica associada, i tracten de comunicar els seus valors històrics i patrimonials. És el cas d'InfoSéquia (Parc de l'Agulla), el Centre de l'Aigua de Can Font (masia rehabilitada de Can Font de la Serra), el Museu de la Tècnica de Manresa (antics dipòsits d'aigua corrent de Manresa) i la Casa de la Culla, tots ells gestionats per la Fundació Aigües de Manresa - Junta de la Séquia.

Manresa, en el seu passat històric recent, també ha estat coneguda per la seva indústria tèxtil, desenvolupada arran de la presència de rius i rierols que li van proporcionar l'energia hidràulica necessària per a molins i tallers tèxtils. Es reconeixen dins del nucli urbà edificis de caràcter industrial, alguns ja restaurats (com la fàbrica Balcells i la de l'Aranya) i altres amb potencialitat per a ser transformats en equipaments de qualitat per a la ciutadania, com l'Anònima, la Fàbrica Nova i els Panyos.

En la trama urbana hi ha relativament pocs espais verds accessibles: un 10,79% del total urbà, i un 23,76% si es consideren les àrees urbanes perifèriques. Tanmateix, dins de la trama urbana destaca el Parc de Puigterrà, construït sobre un dels turons principals que structuren la topografia del nucli urbà.

BARRIS	Hectàrees
Valldaura	41,1
Barri Antic	29,9
Passeig i Rodalies	38,2
Vic-Remei	61,3
Pl. Catalunya - Barriada de Saldes	44,8
Mion - Puigberenguer - Miralpeix	474,8
Poble Nou	27,9
Carretera Santpedor	87,7
Sagrada Família	46,8
Font dels Capellans	18,7
Escodines	37,2
Balconada	18,8
Viladordis	832,4
Sant Pau	64,4
Pare Ignasi Puig	8,5
Guix - Pujada Roja	287,3
Farreres - Suanya - Comtals - Sta. Caterina - L'Oller	1.888,0
Cal Gravat	138,4

Font: Anuari Estadístic de Manresa 2011

Al voltant del nucli urbà, es troba l'Anella Verda de Manresa, una infraestructura que connecta espais lliures de valor social, ambiental, paisatgístic i productiu i que serveix de zona verda a gran part de la ciutadania. La ciutat també compta amb el Parc de l'Agulla a l'extrem nord, una extensa superfície arbrada amb un llac central on va a parar La Séquia i que constitueix la principal reserva d'aigua, i que acull fauna i flora, a més de tenir un important valor paisatgístic, patrimonial i de lleure.

Regeneració urbana

El parc edificat de Manresa està envellit, amb un 40% d'habitatges amb més de 35 anys sense renovar o rehabilitar. En aquest sentit, existeix una concentració de població vulnerable en determinats barris i zones de la ciutat, propiciant "guetos" i segregació socioespacial, els quals redueixen la igualtat d'oportunitats i minen el grau d'inclusió de la població.

MORFOLOGIA URBANA

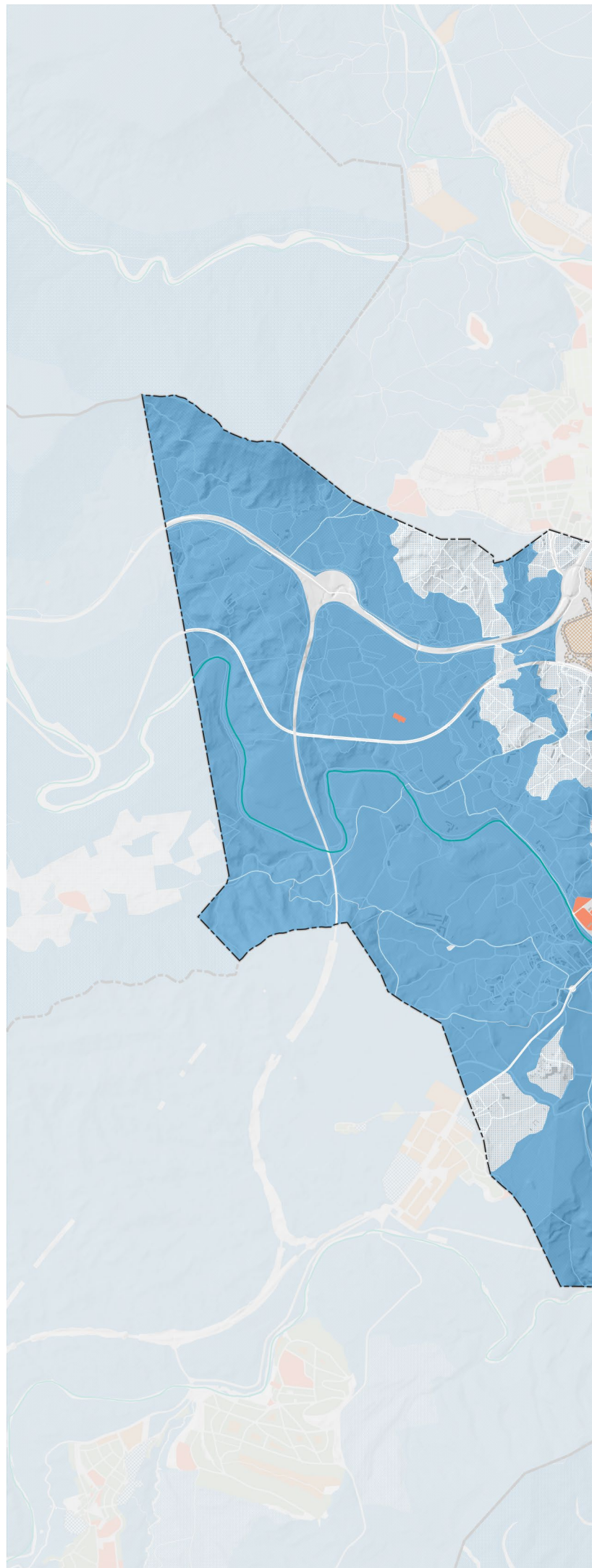
— Accions d'urbanisme tàctic

Usos del sòl

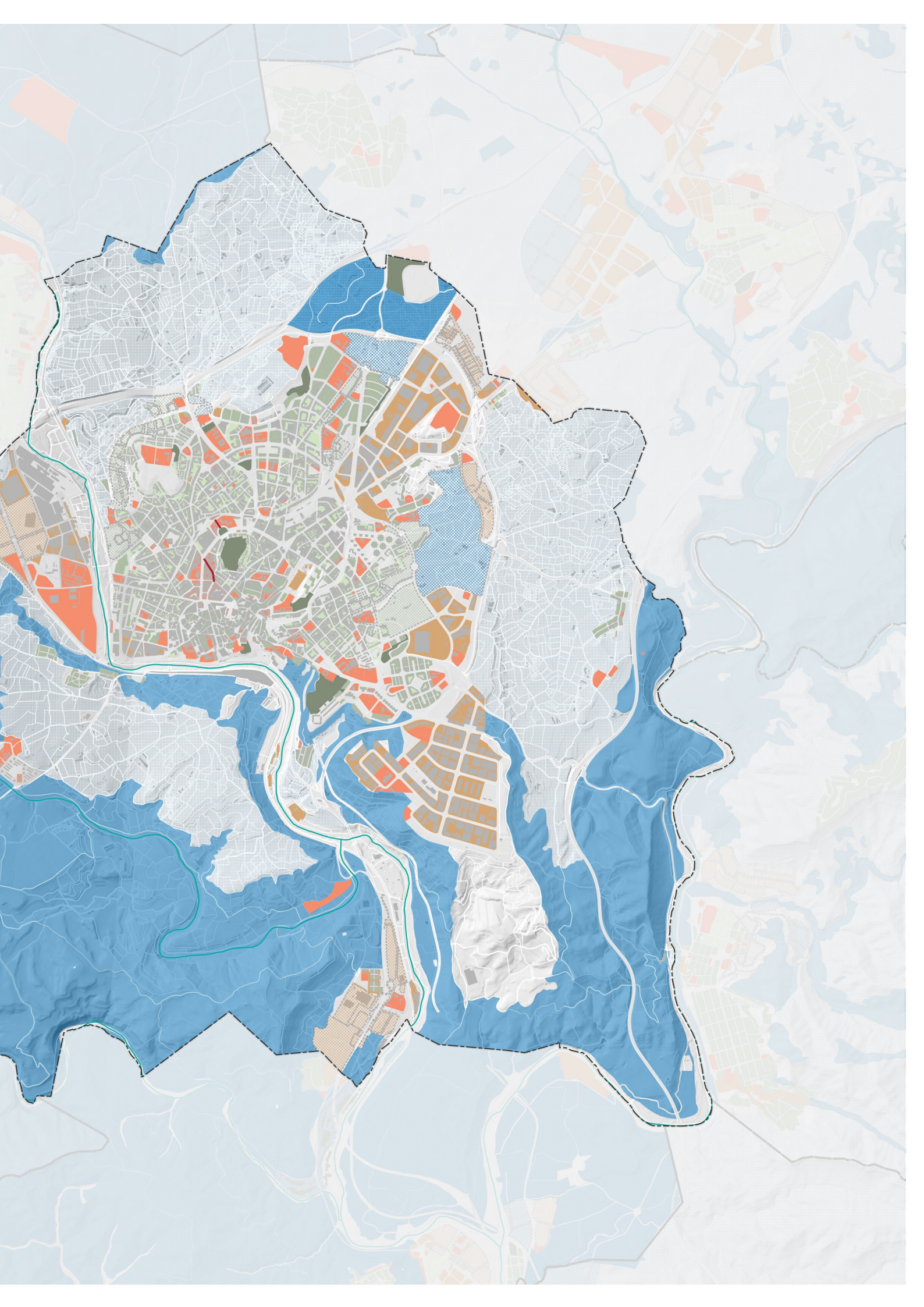
- No urbanitzable, Ordinari
- No urbanitzable, Activitat autoritzada
- No urbanitzable, Protecció local
- No urbanitzable, Protecció reglada
- Urbanitzable - Altres desenvolupaments
- Urbanitzable - Desenvolupament per a activitat econòmica
- Urbanitzable - Desenvolupament per a ús d'habitatge
- Urbanitzable - Desenvolupament per a usos mixtos
- Urbanitzable - Urbanitzable no delimitat

Classificació urbanística

- Activitat econòmica, Industrial
- Activitat econòmica, Serveis
- Altres, Conservació
- Altres, Mixtes
- Residencial, Habitatges aïllats o adossats
- Residencial, Habitatges en filera
- Residencial, Nucli antic
- Residencial, Ordenació oberta
- Residencial, Ordenació tancada
- Residencial, Urbà tradicional
- Sistemes, Equipaments
- Sistemes, Habitatge dotacional públic



0 500 1.000 1.500 2.000 2.500 m



Debilitats

2.1 Definir un model urbà que fomenti la compacitat, l'equilibri urbà i la dotació de serveis bàsics

- Xarxa actual d'equipaments i espais públics de cocreació cultural i artística és insuficient per a acollir a tots els col·lectius interessats.
- L'estructura urbana existent, així com els desequilibris del parc construït i dels serveis bàsics i equipaments, fomenten la segregació socioespacial i la concentració de població vulnerable en determinades zones de la ciutat, propiciant "guetos" que redueixen la igualtat d'oportunitats i el grau d'inclusió d'alguns sectors de la població.

2.3 Garantir la qualitat i l'accessibilitat dels espais públics

- Dins la trama urbana hi ha relativament pocs espais verds i no estan repartits de forma equilibrada entre els barris (10,79% en el nucli urbà i 23,76% incloent-hi àrees urbanes perifèriques), la qual cosa incideix sobre la igualtat d'oportunitats per a col·lectius amb diversitat funcional, gent gran, etc.

2.6 Millorar la qualitat i la sostenibilitat dels edificis

- El parc edificat de Manresa anterior a l'any 2000 (67%) i, per tant, al Codi Tècnic de l'Edificació, és molt superior a la mitjana de l'Estat (54%).

Amenaces

2.1 Definir un model urbà que fomenti la compacitat, l'equilibri urbà i la dotació de serveis bàsics

- La densitat prevista en el sòl a desenvolupar (79 hab/ha enfront de la mitjana de 24 hab/ha de l'Estat), unida a l'alta densitat de Manresa, requereix una alta dotació d'espais públics i serveis bàsics, especialment pel que fa zones verdes dins la trama urbana i de forma equilibrada.
- Fomentar un model dispers cap als nombrosos nuclis de població poc compactes al voltant de Manresa.

2.3 Garantir la qualitat i l'accessibilitat dels espais públics

- Escassa connexió entre la ciutat i el riu en alguns punts (des del barri de Miralpeix fins al barri de Sant Pau)
- La topografia de la ciutat genera situacions de manca d'accessibilitat i visibilitat, la qual cosa accentua la desigualtat de gènere quant a l'accés i gaudi de l'espai públic.
- La protecció dels entorns escolars és millorable.

2.6 Millorar la qualitat i la sostenibilitat dels edificis

- El parc edificat sense renovar és poc resilient i fa servir principalment climatització mecànica (i energia no renovable) per adaptar-se a situacions de calor extrema.



Fortaleses

2.1 Definir un model urbà que fomenti la compacitat, l'equilibri urbà i la dotació de serveis bàsics

- La densitat urbana (105 hab/ha, enfront de 48 de mitjana de l'Estat) i el model urbà de Manresa la fan una ciutat compacta i eficient en termes de mobilitat i serveis.
- Creixement planificat amb una normativa actualitzada.

2.2 Garantir la complexitat funcional i la diversitat d'usos

- Manresa compta amb equipaments que ofereixen una variada i rica oferta cultural.
- La Fundació Aigües de Manresa - Junta de la Séquia gestiona una xarxa d'equipaments per posar en valor l'aigua i promoure'n l'ús eficient entre la ciutadania.

2.3 Garantir la qualitat i l'accessibilitat dels espais públics

- L'Anella Verda disposa de zones verdes al voltant del nucli urbà que proveeixen la ciutat de productes km zero i faciliten l'accés a espais verds.

2.5 Impulsar la regeneració urbana

- Al Centre Històric hi ha potencial patrimonial, turístic, cultural i d'activitats econòmiques de restauració i oci nocturn.
- Existeix patrimoni industrial que ha estat transformat amb èxit en equipaments per la ciutat, com el Conservatori de Música a la fàbrica Balcells, i una mesquita a la fàbrica de l'Aranya.
- L'antic col·legi de Sant Ignasi s'ha restaurat i modernitzat per acollir el Museu del Barroc de Catalunya i dinamitzar l'activitat turística i econòmica de la zona.

Oportunitats

2.1 Definir un model urbà que fomenti la compacitat, l'equilibri urbà i la dotació de serveis bàsics

- A causa de les seves condicions de compacitat, Manresa té un elevat potencial com a "ciutat dels 15 minuts", en la qual els serveis públics són accessibles a peu.

2.2 Garantir la complexitat funcional i la diversitat d'usos

- Existeixen diferents edificis de caràcter industrial amb potencial de transformació en equipaments per a la ciutadania (l'Anònima, Fàbrica Nova, els Panyos).

2.3 Garantir la qualitat i l'accessibilitat dels espais públics

- Com a ciutat compacta, Manresa té un elevat potencial per tenir una alta connectivitat i accessibilitat sostenible a serveis bàsics.

2.4 Millorar el medi ambient urbà i reduir la contaminació

- L'Anella Verda és una infraestructura amb potencial per connectar en xarxa els espais verds del nucli urbà de Manresa.
- La grandària de Manresa facilita la implantació de Zones de Baixes Emissions (ZBE), compatibilitzant-la amb mesures de mobilitat sostenible, especialment de transport públic.



3.3. CANVI CLIMÀTIC



Objectiu estratègic

OE.3

Prevenir i reduir els impactes del canvi climàtic i millorar la resiliència

Objectius específics

- 3.1 Adaptar el model territorial i urbà a l'efecte del canvi climàtic i avançar en la seva prevenció
- 3.2 Reduir les emissions de gasos d'efecte d'hivernacle
- 3.3 Millorar la resiliència enfront del canvi climàtic

INDICADORS		Manresa	Referència (Estat)
D02A	Superfície de cobertura artificial per municipi (%).	21,71	8,80
D02C	Superfície de zona forestal i deveses per municipi (%).	29,62	20,95
D05	Superfície de zones verdes per cada 1.000 habitants.	2,10	1,81
D14	Percentatge del parc edificatori per municipi amb una antiguitat anterior a l'any 2000 (%).	67,61	54,20
D18A	Vehicles domiciliats cada 1000 habitants.	545,01	538,90

Introducció

El municipi, a causa de la seva situació geogràfica, té un risc elevat de patir el canvi climàtic, ja que està exposat a variacions altes de temperatura. En aquest panorama és fonamental comptar amb equipaments i zones verdes que serveixin de refugi climàtic a persones i fauna i ajudin a fer front les altes temperatures.

En aquest sentit, els indicadors revelen una considerable cobertura artificial, presentant un 21,71% de la superfície del municipi, mentre que la zona forestal i deveses n'abasten un 29,62%. Tots dos valors estan per sobre de la mitjana nacional i poden suposar un avantatge a l'hora d'enfrontar el canvi climàtic. A més, l'Anella Verda de Manresa és una infraestructura clau per a la continuïtat ecològica i el refugi climàtic, i per tant s'ha de garantir-hi l'accessibilitat a tota la ciutadania.

Tanmateix, encara que els valors relacionats amb les zones verdes es troben lleugerament per sobre dels paràmetres mitjans estatals, existeixen pocs espais verds a l'interior de la trama urbana.

A més a més, les emissions i els gasos d'efecte d'hivernacle, contribueixen a aguditzar el canvi climàtic. En aquest sentit, a Manresa existeix un parc edificat envellit amb ús majoritari d'energies fòssils, i una quantitat de vehicles cada 1.000 habitants superior a la mitjana de l'Estat. Aquesta situació contribueix a empitjorar la qualitat de l'aire i a l'augment de les temperatures, arran de l'ús de vehicles i de sistemes de climatització que requereixen més energia que un parc edificat amb criteris de sostenibilitat.

Prevenció i adaptació al canvi climàtic

L'adaptació i prevenció del canvi climàtic presenta un important repte per a Manresa, ja que, a causa de la seva situació geogràfica a la Catalunya Central, té una elevada oscil·lació tèrmica. L'augment de la freqüència d'onades de calor extremes afectarà en gran mesura el territori de Manresa, generant-hi greus impactes negatius per a la salut de la població i per a la biodiversitat. En aquesta línia, cal recordar l'escassetat i inaccessibilitat d'espais verds dins del nucli urbà i l'antiguitat i escassa adaptació del parc edificat a l'efecte de l'oscil·lació tèrmica, la qual cosa pot agreujar l'exposició de la població manresana a l'efecte del canvi climàtic, i, especialment, la de col·lectius vulnerables com ara la gent gran.

El 2023, s'ha creat una xarxa inicial de refugis climàtics en equipaments públics, però no cobreix totes les franges horàries ni dies de la setmana, i no es distribueix de forma equilibrada entre els barris. Les zones verdes i fresques, com ara la ribera del riu Cardener, l'Anella Verda i el Parc de la Séquia, també són un actiu molt important per a la ciutat, ja que aquests espais poden actuar com a refugis climàtics i proporcionar alleujament durant les onades de calor tant per a la població, com per a la flora i fauna.

D'altra banda, el canvi climàtic també pot augmentar el risc d'incendis forestals i desertificació de les zones boscoses de Manresa. De fet, els darrers anys hi ha hagut diversos incendis a Manresa i municipis limítrofs, afectant sobretot l'est del territori.

Reducció d'emissions i mitigació del canvi climàtic

Les emissions de gasos d'efecte d'hivernacle (GEH) a Manresa superen la mitjana d'emissions per càpita de Catalunya. El 2016, la ciutat va registrar una quantitat de 3,71 tones de CO₂ per habitant. El transport és el responsable més gran d'aquest registre amb 1,73 tones, seguit de l'activitat industrial de la ciutat (poc adaptada encara a criteris de sostenibilitat i descarbonització), i un parc edificat envellit, amb una major demanda d'energia i un baix ús d'energies renovables. Malgrat això, els nivells de qualitat de l'aire registrats a la ciutat es consideren dins dels límits recomanats, els quals només són superats en moments puntuals. Caldrien però dades més precises al respecte per poder fer-ne una anàlisi més fiable.

Manresa és un dels municipis que ha signat el Pacte d'Alcaldes, comproment-se a complir els objectius de la Unió Europea per a l'any 2030 pel que fa a la reducció de les emissions de CO₂ en un 40%. Aquest compromís mostra la voluntat local per abordar l'adaptació al canvi climàtic i promoure la sostenibilitat. Arran d'aquesta línia d'actuació, Manresa ha desenvolupat un Pla d'Acció per l'Energia Sostenible (PAESC), un full de ruta per a la reducció d'emissions i la promoció de pràctiques energètiques sostenibles.

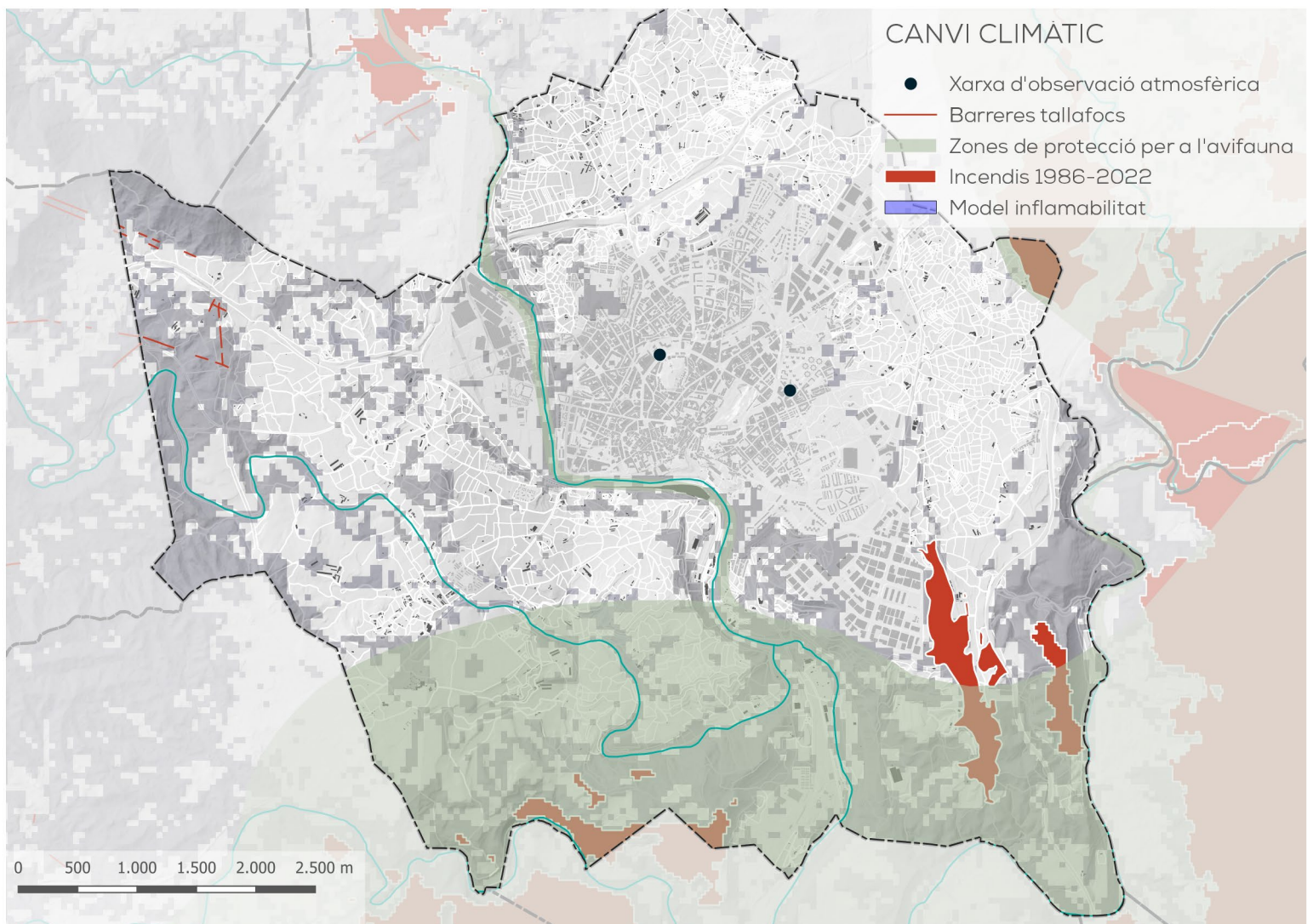
Des del sector privat, al polígon de Bufalvent s'ha creat una comunitat energètica, formada per una trentena d'empreses, per proveir d'energia solar i eòlica, contribuint a la mitigació del canvi climàtic. A més, l'empresa pública Aigües de Manresa, SA ha instal·lat panells solars a la piscina municipal per contribuir-ne a la descarbonització i està avaluant constituir-se com a empresa proveïdora d'energia renovable als edificis municipals.



VULNERABILITAT A IMPACTES DEL CANVI CLIMÀTIC

Agricultura i ramaderia	Afectació a la producció agrícola	Baixa
Biodiversitat	Canvis fenològics en els ecosistemes	Mitjana
	Major aridesa i erosió dels sòls	Baixa
	Presència de plagues i espècies invasores	Alta
Gestió forestal	Augment del risc per incendi forestal	Baixa
Gestió de l'Aigua	Disminució de la disponibilitat de l'aigua	Alta
	Alteracions fisicoquímiques de l'aigua	Mitjana
	Risc per riudes i inundacions	Mitjana
Mobilitat	Risc d'afectacions a la xarxa de seguretat viària i la indústria	Baixa
Indústria i Serveis	Risc de restriccions en sector serveis i la indústria	Mitjana
	Danys a l'entorn i al medi ambient	Baixa
Turisme	Risc per possibles canvis en el model turístic	Mitjana
Urbanisme	Afectacions a les estructures dels edificis	Mitjana
Salut de les Persones	Afectacions a les persones per riscos ambientals i tecnològics	Mitjana
	Augment de cops de calor	Mitjana
	Augment de malalties i patologies	Alta

Font: Pla d'Acció per l'Energia Sostenible de Manresa (PAESC)



Debilitats

3.1 Adaptar el model territorial i urbà a l'efecte del canvi climàtic i avançar en la seva prevenció

- Manresa compta amb poques zones verdes accessibles en la trama urbana, la qual cosa accentua l'exposició de col·lectius amb diversitat funcional a les onades de calor i les temperatures extremes.
- La manca de zones verdes dins la trama urbana també afecta la qualitat de la biodiversitat urbana.
- Parc edificat envellit amb un ús intensiu d'energies fòssils

3.2 Reduir les emissions de gasos d'efecte d'hivernacle

- Les emissions de GEH per càpita de Manresa superen la mitjana d'emissions per càpita de Catalunya.
- Escàs control sobre la qualitat de l'aire.
- La posició estratègica de Manresa al centre de la Catalunya Central genera una gran quantitat d'infraestructures viàries motoritzades la qual facilita l'ús del vehicle privat. Manca d'infraestructures d'ecomobilitat, sobretot xarxa connectada de carrils bici, illes de vianants, voreres amples i punts de càrrega per vehicles elèctrics.

3.3 Millorar la resiliència enfront del canvi climàtic

- La nova xarxa de refugis climàtics en equipaments públics no cobreix totes les franges horàries ni dies de la setmana, ni abasta per igual tots els barris.
- Recentment hi ha hagut diversos incendis a Manresa i municipis limítrofs, la qual cosa ha afectat la infraestructura natural, disminuint-ne la resiliència.

Amenaces

3.1 Adaptar el model territorial i urbà a l'efecte del canvi climàtic i avançar en la seva prevenció

- Determinats col·lectius (com la gent gran) són molt vulnerables als canvis de temperatura extrems.

3.2 Reduir les emissions de gasos d'efecte d'hivernacle

- L'antiguitat del parc edificat sense renovar generen despesa energètica i d'emissions a partir dels sistemes de climatització.
- L'activitat industrial de la ciutat està poc adaptada a criteris de sostenibilitat i descarbonització.

3.3 Millorar la resiliència enfront del canvi climàtic

- Disminució dels recursos hídrics i de la seva qualitat
- L'oscil·lació tèrmica a Manresa és elevada i podria fer-se més extrema amb el canvi climàtic.
- Arran de l'augment d'onades de calor i temperatures extremes pel canvi climàtic, s'esperen incendis i desertització en les zones boscoses de Manresa.
- Potencial risc de patir problemes físics i malalties cardiovasculars arran d'onades de calor.



Fortaleses

3.1 Adaptar el model territorial i urbà a l'efecte del canvi climàtic i avançar en la seva prevenció

- L'Anella Verda i el Parc de l'Agulla actuen com a refugi climàtic de la població, així com per a la flora i la fauna de Manresa.
- La superfície d'àrea verda per cada 1000 habitants (2,1 m²) és superior a la mitjana de l'Estat (1,81 m²).

3.2 Reduir les emissions de gasos d'efecte d'hivernacle

- Existeix una tendència de reducció d'emissions de GEH a Manresa del 19%, principalment basada en la reducció del consum i la millora de producció de l'electricitat.

3.3 Millorar la resiliència enfront del canvi climàtic

- Existeixen moltes zones verdes i fresques a Manresa, especialment a prop de la ribera del riu Cardener.

Oportunitats

3.1 Adaptar el model territorial i urbà a l'efecte del canvi climàtic i avançar en la seva prevenció

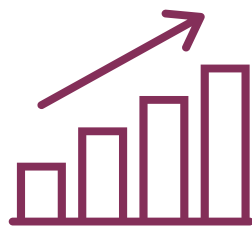
- Les masses forestals de Manresa (29,62% del territori) poden ser refugi climàtic en situacions de calor extrema.
- La cobertura artificial del 21,71% del municipi pot jugar un rol rellevant a l'hora de dissenyar una xarxa de refugis climàtics.
- Durant la Covid-19, es van eixamplar voreres amb solucions d'urbanisme tàctic.
- Recent creació d'una xarxa de refugis climàtics en equipaments públics.

3.2 Reduir les emissions de gasos d'efecte d'hivernacle

- Manresa ha signat el Pacte d'Alcaldes, comproment-se a assolir els objectius de la UE de reducció del 40% de les emissions de CO₂ per al 2030.
- Al polígon de Bufalvent s'ha creat una comunitat energètica per proveir l'àrea d'energia neta, i contribuir així a la seva descarbonització.
- S'està avaluant la constitució de l'empresa pública Aigües de Manresa, SA com a proveïdora d'energia renovable dels edificis municipals.

3.3 Millorar la resiliència enfront del canvi climàtic

- Potencial de recerca per desenvolupar mesures d'adaptació a través de noves tecnologies.
- Involucrar la ciutadania en les mesures d'adaptació a l'efecte del canvi climàtic, a través d'accions fent focus en la seva importància per a la salut.
- Manresa té un Pla d'Acció per l'Energia Sostenible i el Clima (PAESC).
- A partir de l'Agenda 2030 de Manresa, l'Ajuntament ha identificat la necessitat de dur a terme campanyes de conscienciació ciutadana en temes mediambientals, com l'ús de plàstic o la petjada ecològica del consum de determinats aliments.



3.4. GESTIÓ
DE RECURSOS
I ECONOMIA
CIRCULAR



Objectiu estratègic

OE.4

Fer una gestió sostenible dels recursos i afavorir l'economia circular

Objectius específics

- 4.1 Ser més eficients energèticament i estalviar energia.
- 4.2 Optimitzar i reduir el consum d'aigua.
- 4.3 Fomentar el cicle dels materials.
- 4.4 Reduir els residus i afavorir el seu reciclatge

INDICADORS		Manresa	Referència (Estat)
D01	Variació de la població 2010 – 2020 (%).	2,67	-1,59
D06	Densitat Urbana. Nombre d'habitants per hectàrea de superfície de sòl urbà (hab./ha).	105,47	47,87
D08	Densitat d'habitatge per superfície de sòl urbà (Hbt/ha).	53,43	22,66
D14	Percentatge del parc edificatori per municipi amb una antiguitat anterior a l'any 2000 (%).	67,61	54,20
D33	Creixement del parc d'habitatge 2001-2011 (%).	21,37	16,05
DST06	Percentatge d'habitatges previstos en àrees de desenvolupament respecte al parc d'habitatge existent (%).	16,72	9,76
DST07	Nombre d'habitatges previstos en les àrees de desenvolupament per cada 1.000 habitants.	84,67	47,07

Introducció

Manresa ha experimentat un creixement poblacional recent, la qual cosa contrasta amb els indicadors negatius de la mitjana estatal i la tendència d'altres ciutats semblants.

Aquest augment de població porta aparellada la necessitat d'habitatge, ja sigui rehabilitat o de nova construcció. En aquest sentit, els indicadors mostren un creixement del parc d'habitatge elevat i per sobre de la mitjana, així com la resta de paràmetres que preveuen àrees de nou desenvolupament al nou Pla d'Ordenació Urbana Municipal.

En aquest sentit, tant la renovació de l'edificació existent com els nous desenvolupaments programats són una oportunitat per provar un model de ciutat més circular,

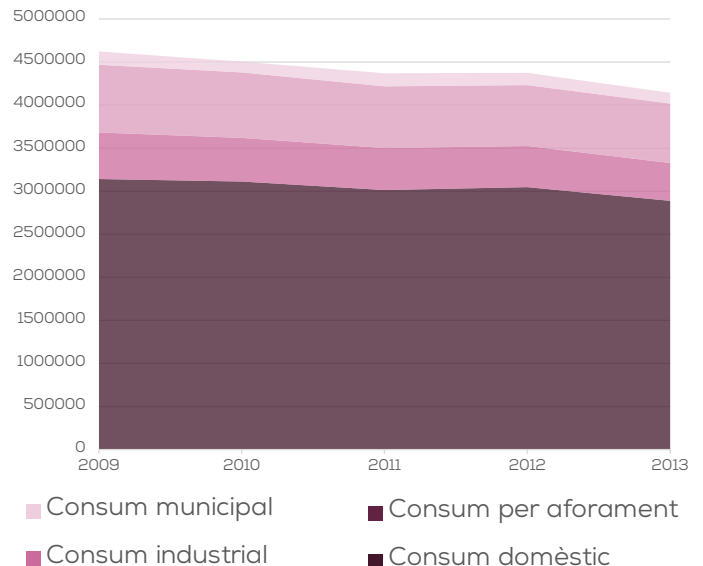
reaprofitant els recursos existents i locals i implementant sistemes de reaprofitament d'aigua i de generació i aprofitament d'energia verda.

Com ja s'ha esmentat en aquest document, Manresa és un municipi compacte, la qual cosa facilita un ús més eficient dels recursos. No obstant això, encara existeixen alguns reptes pendents associats a la millora del parc edificat existent, arran de la seva antiguitat, a la prevenció i gestió de residus per tendir al residu zero, a la millora de la xarxa d'aigua potable en algunes zones del centre urbà, i al reaprofitament eficient de l'aigua de pluja i de la Séquia per al reg i altres usos.

Estalvi energètic

Manresa, arran de la seva posició estratègica, disposa de condicions favorables per implementar l'ús intensiu d'energia solar. Encara que hi ha hagut un increment positiu en instal·lacions fotovoltaïques els darrers anys, la presència en el municipi d'aquests sistemes de generació d'energia renovable és encara escassa. El canvi en el marc normatiu jurídic i, en concret l'aprovació del Reial Decret Llei 15/2018 de mesures urgents per a la transició energètica i la protecció de les persones consumidores, faciliten l'impuls per a la proliferació d'alternatives i oportunitats de generació d'energia i la lluita contra la pobresa energètica. La nova Directiva Europea sobre eficiència energètica, aprovada pel Parlament Europeu el dia 11 de juliol de 2023, estableix una sèrie d'obligacions per a les ciutats, sobretot de més de 50.000 habitants, que suposen tot un repte per a la ciutat de Manresa. En aquest sentit, com ja s'ha esmentat, actualment s'està avaluant que l'empresa pública Aigües de Manresa, SA es constitueixi com a empresa proveïdora d'energia renovable als edificis municipals.

Existeix una tendència a la baixa del consum d'energia general. No obstant això, hi ha sectors on és important intervenir. Com ja s'ha comentat en aquest document, el parc edificat de Manresa es troba envellit, amb certificats energètics amb qualificacions molt baixes, i escassament resilient a l'oscil·lació tèrmica, la qual cosa provoca un consum energètic alt als habitatges. És especialment greu la situació dels habitatges d'algunes zones del Centre Històric, escassament preparades per a les inclemències del clima, la qual cosa les porta a fer servir climatització artificial de manera intensiva.



Evolució del consum d'aigua a Manresa segons destí

Al polígon industrial de Bufalvent, on operen gairebé 300 empreses, l'Associació d'Empresaris de Bufalvent, a través del Programa Complementari de Modernització de Polígons, està implementant accions per treballar en la generació d'energia de manera sostenible. A dia d'avui, com hem esmentat anteriorment, ja s'ha creat la primera comunitat energètica al polígon per generar energia renovable de forma compartida. En aquesta línia, també es troba en fase d'estudi l'ús de la calor residual generada per l'abocador i altres punts de la ciutat per subministrar energia al polígon industrial.

Consum d'aigua

L'aigua és un dels grans emblemes de Manresa. La ciutat es troba al costat del riu Cardener, que té un cabal mitjà de 6 m³/s, però beu del riu Llobregat a partir de la Séquia, que pren aigua de la resclosa situada a Balsareny i desemboca al Parc de l'Agulla, a partir de la qual es distribueix l'aigua que necessita la ciutat, ja sigui per a consum domèstic (51,3% del consum total d'aigua del municipi), consum industrial (11,0%) o per a regadiu (37,7%). Aquest sistema permet el reaprofitament de l'aigua de pluja en el dipòsit 200.000 m³ que s'utilitza per regar hortes i terres de cultiu situades al nord del municipi.



Respecte al centre urbà, no existeix cap sistema de reaprofitament d'aigua per al reg de parcs i jardins. Progressivament, però, s'està procedint a la racionalització del consum de l'aigua amb la implantació de sistemes que permeten un major control en el subministrament. En el cas del centre urbà, aquesta implantació presenta algunes dificultats.

D'una banda, la distribució de l'aigua encara es realitza amb canonades de plom en alguns llocs, la qual cosa pot suposar un problema per a la salut. Per una altra banda, la implantació de comptadors d'aigua està generant falta de pressió d'aigua en alguns habitatges, la qual cosa porta a implantar bombes accessòries en edificis particulars, fent que la xarxa sigui menys eficient i pugi el consum d'energia. Amb tot, el subministrament de l'aigua a través de la Séquia és un sistema força sostenible, ja que no es precisen bombes per a l'impuls de l'aigua. En aquest sentit, també és important afegir que aquesta racionalització dels processos de l'aigua no està operant a l'hora de proveir-ne als cultius de regadiu, on es rega per inundació, la qual cosa deriva en un desaprofitament de l'aigua potable. La xarxa de sanejament del municipi és, en general, eficient i tracta un 95,36% de l'aigua de la xarxa. No obstant això, el municipi manca de xarxa separativa, per la qual cosa quan hi ha una aportació elevada a la xarxa en el cas de tempestes fortes i altres esdeveniments climàtics, l'aigua residual s'acumula i, finalment acaba abocant-se al riu Llobregat. En alguns punts del riu hi ha instal·lades xarxes que recullen part dels residus que s'aboquen directament al riu en cas de pluges fortes.

Gestió dels residus

A Manresa existeix recollida de residus selectiva mitjançant contenidors en carrer. La quantitat mitjana de generació de residus per habitant és de 1,1kg, per sota de la mitjana catalana, situada en 1,4kg. Però malgrat aquesta tendència positiva, el percentatge de recollida selectiva de residus se situa en 45,9%, per sota del que exigeix la normativa europea (60%) i molt per sota de l'objectiu de residu zero al que ja s'acosten algunes ciutats europees. Durant el 2023 es començarà a implantar, de forma progressiva, un sistema de recollida amb contenidors intel·ligents per millorar aquestes xifres.

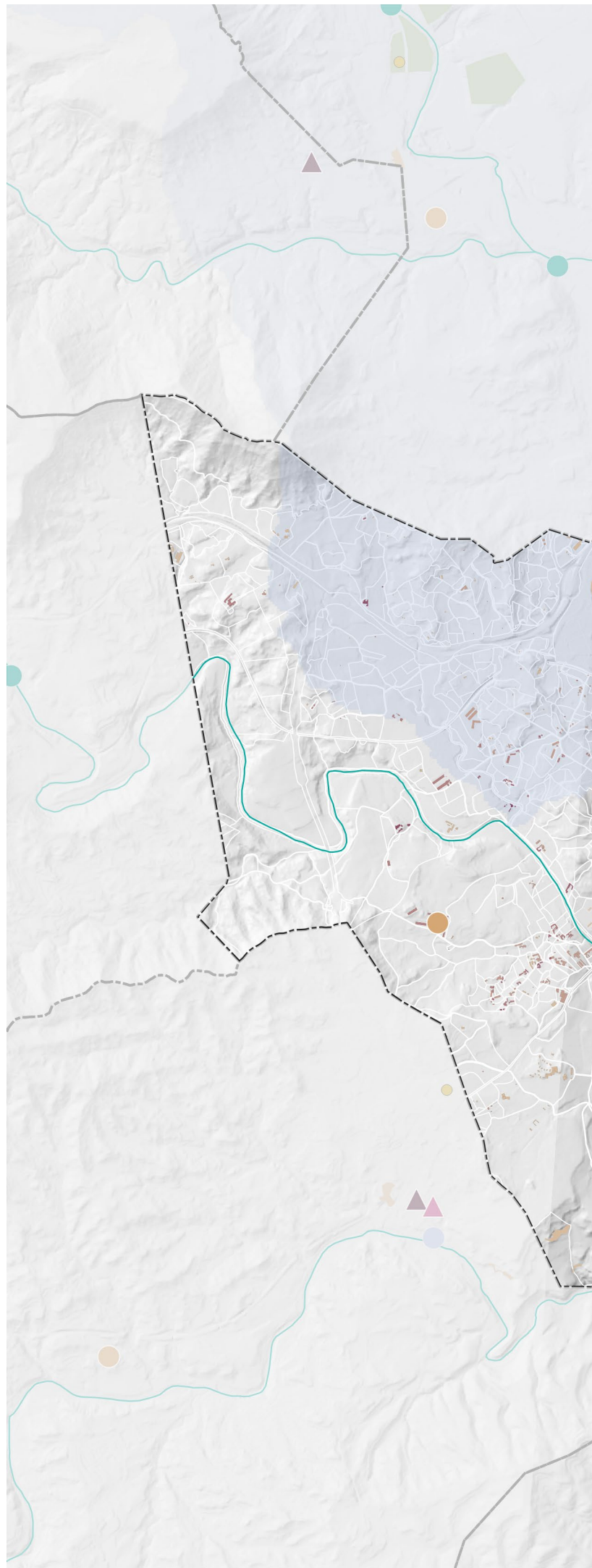
S'estan fent esforços per a l'impuls de projectes d'economia circular. D'una banda, l'Ajuntament de Manresa ha redactat el Pla de Prevenció i Gestió de Residus, amb el qual pretén estimular les iniciatives de projectes sostenibles basats en la circularitat. D'altra banda, al polígon industrial de Bufalvent, l'Associació d'Empresaris porta anys realitzant aquest tipus de pràctiques sostenibles. El projecte Simbiosi Industrial, per exemple, aprofita els residus que generen algunes indústries de la zona per elaborar nous productes al mateix polígon. L'associació ha rebut un premi en reconeixement de les seves bones pràctiques en economia sostenible per part de la Generalitat de Catalunya i la Federació de Municipis de Catalunya.

El 2022, l'Ajuntament de Manresa es va adherir a la Declaració de Ciutats Circulars, promoguda per la xarxa ICLEI, per intercanviar coneixements i bones pràctiques que ajudin a millorar les polítiques municipals de circularitat.

GESTIÓ DE RECURSOS I *ECON. CIRCULAR

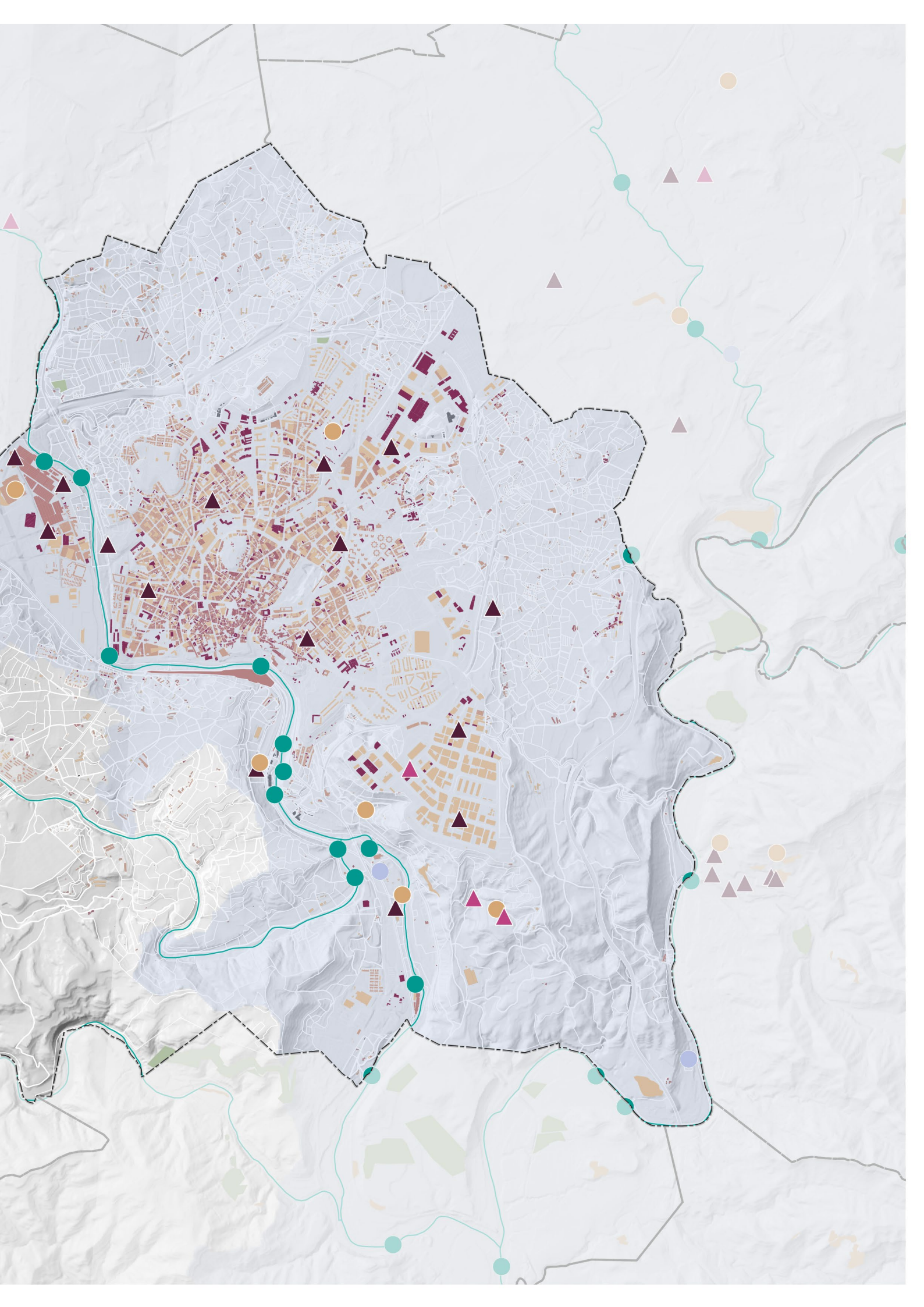
Edat de l'edificació

- 0 - 0
- 0 - 1778
- 1778 - 1875
- 1875 - 1933
- 1933 - 1973
- 1973 - 2022
- Aigües subterrànies
- Zones extractives abandonades
- Zones extractives
- Preses i recluses
- Depuradores d'aigua
- Residus municipals
- Establiment PRTR*
- Residus industrials



0 500 1.000 1.500 2.000 2.500 m





Debilitats

4.1 Ser més eficients energèticament i estalviar energia

- La situació geogràfica de Manresa comporta una elevada oscil·lació tèrmica, la qual provoca un alt consum elèctric en els habitatges.
- Els habitatges en el Centre Històric i altres zones de Manresa no estan preparades per a les inclemències del clima. Els certificats energètics emesos entre 2013 i 2016 donen qualificacions molt baixes.
- Encara que hi ha 15 instal·lacions d'energia solar tèrmica municipals, Manresa té una escassa implantació de sistemes de producció d'energies renovables.

4.2 Optimitzar i reduir el consum d'aigua

- Instal·lacions de distribució d'aigua amb algunes deficiències, manca de xarxa separativa d'aigües i sistemes de reg ineficients
- Manresa disposa d'un únic punt de captació d'aigua.
- En alguns punts del municipi la xarxa de sanejament produeix contaminació odorífera (Comtals, cruïlla de la Via Sant Ignasi amb Passeig del Riu).
- Alguns edificis del Centre Històric de Manresa tenen instal·lacions de distribució d'aigua de plom.

4.3 Fomentar el cicle dels materials

- Poques empreses aposten per l'economia circular

4.4 Reduir els residus i afavorir el reciclatge

- El percentatge de recollida selectiva d'escombraries (45.9%) està per sota dels estàndards de la normativa europea (60%).

Amenaces

4.1 Ser més eficients energèticament i estalviar energia

- Augment de l'ús de la climatització artificial a causa de la baixa qualitat tèrmica dels habitatges i de l'augment de temperatures.
- El parc d'habitatges del municipi, amb un 40% dels habitatges amb més de 35 anys actualment, continua envellint sense mesures de renovació.
- La implantació de comptadors genera pèrdua de pressió d'aigua i la instal·lació de bombes accessorïes en molts edificis particulars.

4.2 Optimitzar i reduir el consum d'aigua

- Les tempestes acumulen aigua residual que s'aboca al riu Llobregat, ja que la depuradora no pot gestionar-la.
- Per proveir d'aigua els conreus es rega per inundació i es malgasta aigua.
- L'alta densitat de Manresa i els nous desenvolupaments posen més pressió sobre les xarxes d'infraestructura d'aigua.
- No existeix cap infraestructura que reutilitzi l'aigua de pluja del nucli urbà per regar parcs i jardins.



Fortaleses

4.1 Ser més eficients energèticament i estalviar energia

- Es disposa d'una posició estratègica avançada per a l'ús intensiu d'energia solar.
- L'ús d'aigua potable a través de La Séquia procedent de Balsareny no necessita bombament, la qual cosa estalvia energia.
- L'Ajuntament de Manresa compta amb un PAESC aprovat per impulsar mesures d'eficiència i estalvi energètic, i d'adaptació i mitigació del canvi climàtic.

4.2 Optimitzar i reduir el consum d'aigua

- Manresa disposa d'una xarxa d'aigua potable efectiva que proveeix a tota la ciutat i una xarxa de sanejament efectiva que tracta un 95,36% de l'aigua de la xarxa.
- El municipi té un sistema de reaprofitament d'aigua de pluja i de La Séquia mitjançant un dipòsit de 200.000 m³ (Parc de l'Agulla) que s'usa per a regar hortes i terres de cultiu.
- El consum d'aigua per càpita de Manresa va disminuir un 25% entre 2005 i 2014.

4.4 Reduir els residus i afavorir el reciclatge

- A Manresa cada persona genera 1,1 kg de residus al dia, xifra per sota de la mitjana catalana (1,4 kg al dia).
- La generació de residus municipals per càpita es va reduir un 25,3% entre 2005 i 2014.
- Manresa és un municipi compacte, la qual cosa facilita una millor gestió dels residus urbans.
- El 2023 es començarà a implantar el sistema de recollida amb contenidors intel·ligents a Manresa per reduir el volum de rebuig.
- L'Ajuntament de Manresa té un nou Pla de Prevenció i Gestió de Residus per impulsar projectes d'economia circular.

Oportunitats

4.1 Ser més eficients energèticament i estalviar energia

- El RDL 15/2018 de mesures urgents per la transició energètica i la protecció de les persones consumidores genera un marc normatiu propici per a l'impuls de models de generació d'energia renovable.
- La nova Directiva europea sobre eficiència energètica estableix una sèrie d'obligacions per a les ciutats que propiciaran l'estalvi i l'eficiència energètica a la ciutat de Manresa, com ara amb la implantació de xarxes de fred i calor.
- Una trentena d'empreses del polígon Bufalvent s'ha constituït en la cooperativa Manresa Il·lumina per produir energia solar i eòlica.
- Tendència dels darrers anys a la reducció del consum total d'energia de l'11%.
- Al polígon de Bufalvent està en fase de viabilitat econòmica l'aprofitament de calor residual per subministrament d'energia.
- Voluntat de l'empresa pública d'aigües d'oferir servei de promoció i producció d'energia renovable a edificis municipals.

4.2 Optimitzar i reduir el consum d'aigua

- S'està procedint a la implantació de subministrament d'aigua per comptador, la qual cosa optimitza i redueix el consum d'aigua.
- La Fundació Aigües de Manresa - Junta de la Séquia gestiona una xarxa d'equipaments per posar en valor l'aigua i promoure el seu ús eficient entre la ciutadania.

4.3 Fomentar el cycle dels materials

- Simbiosi industrial és un projecte d'indústria sostenible i neta del polígon Bufalvent que impulsa l'economia circular entre les empreses de la zona.
- L'Ajuntament de Manresa està adherit a la Declaració de Ciutats Sostenibles que promou la xarxa internacional de municipis per la sostenibilitat ICLEI.



3.5. MOBILITAT
SOSTENIBLE



Objectiu estratègic

OE.5

Afavorir la proximitat i la mobilitat sostenible

Objectius específics

5.1 Afavorir la ciutat de proximitat

5.2 Potenciar maneres de transport sostenibles

INDICADORS		Manresa	Referència (Estat)
D06	Densitat Urbana. Nombre d'habitants per hectàrea de superfície de sòl urbà (hab./ha).	105,47	47,88
D07	Superfície de sòl urbà mixt discontinu sobre sòl urbà mixt total (%).	9,69	10,71
D08	Densitat d'habitatge per superfície de sòl urbà (Hbt/ha).	53,43	22,66
DST01	Densitat d'habitatges previstos en les àrees de sòl de desenvolupament (Hbt/ha).	79,17	24,43
D17A	Superfície d'infraestructures de transport (ha).	187,59	107,45
D17B	Percentatge de superfície d'infraestructures de transport respecte al terme municipal (%).	4,51	1,47
D18A	Vehicles domiciliats cada 1000 habitants.	545,01	538,90
D18B	Percentatge de Turismes (%).	70,58	70,57
D18C	Percentatge de motocicletes (%).	11,96	7,70
D22a	Índex d'envelliment de la població (%).	18,37	13,79

Introducció

El desenvolupament urbà de Manresa és compacte i continu. Aquesta situació facilita l'impuls d'una mobilitat sostenible i de proximitat a partir de potenciar els recorreguts ciclistes i de vianants.

No obstant això, a causa de la seva ubicació estratègica dins de la Catalunya Central, la superfície d'infraestructures dedicades al transport és molt elevada, cosa que significa una gran quantitat de carreteres, vies ferroviàries i altres elements associats al transport des de la ciutat. La densitat de carreteres incentiva l'ús del vehicle privat. El percentatge de turismes i, especialment el de motocicletes és elevat, i fa que es registri una alta taxa de motorització, amb 545,01 vehicles domiciliats per cada 1000 habitants.

Un altre factor rellevant a destacar és que Manresa té un índex d'envelliment elevat respecte a la mitjana estatal, la qual cosa indica una proporció elevada de gent gran que habita i conviu al municipi. Aquesta realitat fa que sigui imprescindible garantir la ciutat de proximitat al més aviat possible, assegurant que els col·lectius vulnerables, com són les persones majors, tinguin accés a les infraestructures públiques a peu.

Xarxa de transport sostenible

La ciutat de Manresa es troba en una posició estratègica en la confluència d'importants eixos de la xarxa viària bàsica que vertebrava Catalunya. La carretera C-16 (Eix Llobregat), la C-25 (Eix Transversal) i la C-55 (Eix Cardener) són les comunicacions principals que travessen el municipi i, en general, la comarca del Bages. Manresa també és el principal node de comunicacions de la comarca, concentrant-hi la gran majoria dels desplaçaments per activitats econòmiques.

Manresa és una ciutat compacta, la qual cosa permet la connexió de tots els barris amb poques línies d'autobús urbà. Avui, la ciutat compta amb vuit línies d'autobús urbà amb una freqüència i horaris adequats. En aquest sentit, i tenint en compte les di-

mensions del nucli urbà, és important assegurar l'existència de pàrquings dissuasius en els marges de la ciutat amb una bona connexió amb el transport urbà, de manera que es potencia la mobilitat sostenible.

La xarxa interurbana d'autobusos també és àmplia i està formada per dues línies principals que la connecten amb la resta del territori: Manresa-Barcelona i Girona-Lleida.

Malgrat la configuració i compacitat del municipi, únicament el 54% dels desplaçaments es realitzen en transport públic, sent el vehicle privat el més utilitzat per la ciutadania amb un 73% per itineraris interurbans i un 36% per itineraris dins la trama urbana (Pla de Mobilitat Urbana Sostenible), la qual cosa empobreix la qualitat de l'aire i provoca malalties respiratòries. A més, l'ús intensiu del cotxe genera altres externalitats com els

MOBILITAT ESPACIAL PER ACT. ECONÒMIQUES DESTÍ					
Destí des de Manresa	n. persones	16-20	21-25	26-55	56-65
Manresa	18.080	644	1.924	13.653	1.859
Sant Joan de la Vilatorrada	1.883	86	248	1.406	143
Sant Fruitós de Bages	935	24	91	716	104
Santpedor	772	30	73	625	44
Sant Vicenç de Castellet	564	27	95	414	28
Resta Comarca	3.895	173	579	2.916	227
Resta Província Barcelona	2.758	89	356	2.146	167
Resta Catalunya	261	7	37	209	8
Total destí	29.148	1.080	3.403	22.085	2.580

Font: Hermes (DIBA)

MOBILITAT ESPACIAL PER ACT. ECONÒMIQUES ORIGEN					
	n. persones	16-20	21-25	26-55	56-65
Manresa	18080	644	1.924	13.653	1.859
Sant Fruitós de Bages	1.801	51	244	1.397	109
Santpedor	1.016	21	128	802	65
Barcelona	862	21	138	662	47
Resta Comarca	2.780	57	265	2255	203
Resta Província Barcelona	1.608	29	154	1330	95
Resta Catalunya	174	8	26	136	4
Fora de Catalunya	1.555	29	129	1226	171
Total origen	27.876	860	3.008	21.431	2.547



accidents de trànsit, un problema endèmic de moltes ciutats de la mida de Manresa, derivat d'un alt ús del vehicle privat.

Pel que fa a la infraestructura de transport ferroviari, malgrat la seva gran demanda, es considera obsoleta. Les comunicacions ferroviàries amb Lleida i Barcelona tenen terminis de temps prolongats i poca freqüència de trens, la qual cosa dificulta la mobilitat de la ciutadania cap aquestes destinacions. Manresa té línies de tren de RENFE i Ferrocarrils de la Generalitat de Catalunya (FGC). Però, totes dues vies tenen amples diferents, la qual cosa dificulta les connexions entre trens i les connexions amb determinats territoris.

Ciutat de proximitat

Manresa compta amb una xarxa de vies i itineraris per a vianants i ciclistes dins de la trama urbana, la qual cosa es veu afavorida per la seva condició de ciutat compacta i implica un elevat potencial per a ser una "ciutat dels 15 minuts", és a dir, un lloc on els residents puguin accedir a peu als serveis i activitats bàsiques. A més, dins del nucli urbà la circulació s'ha limitat generalment a 30 km/h, la qual cosa afavoreix la compatibilitat amb la bicicleta o altres vehicles elèctrics compatibles. A més, s'han implantat algunes iniciatives molt positives per a la ciutadania com el Projecte de Camins Escolars, que promou la mobilitat sostenible des de la infantesa.

L'Anella Verda de Manresa és un important actiu en aquest sentit, ja que connecta 11 itineraris per a vianants i ciclistes que arriben a àrees naturals al voltant de la ciutat. No

obstant això, és remarcable que únicament la meitat d'aquests camins es troben correctament identificats i senyalitzats, la qual cosa dificulta el seu ús i gaudi.

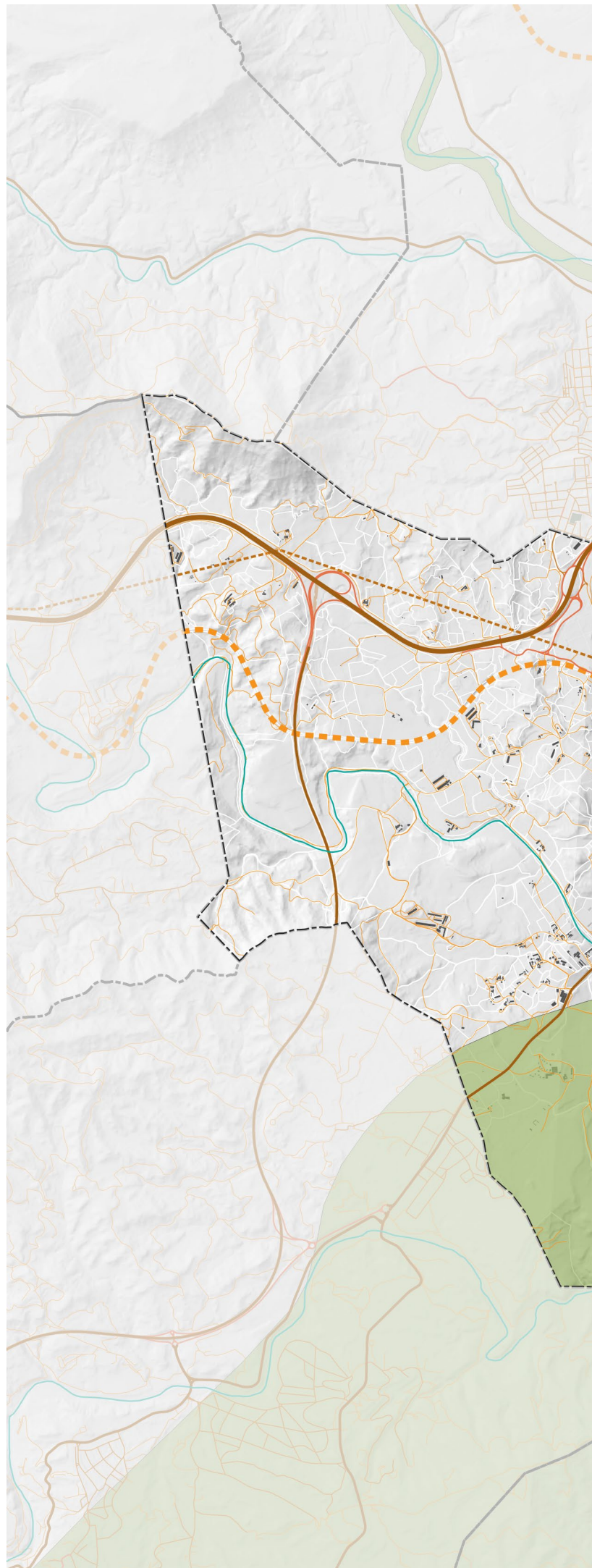
Malgrat aquestes condicions favorables, només una mica més de la meitat (59%) dels trajectes intraurbans a Manresa es realitzen a peu. Això ve, d'una banda, d'una falta de cultura i consciència per part de la ciutadania quant als beneficis personals i col·lectius de l'ús de l'espai públic per a desplaçar-se.

D'altra banda, la topografia de la ciutat, així com l'existència d'alguns carrers estrets o amb voreres insuficients, i carrers semi-peatonals on els vianants i les bicicletes conviuen malament amb el trànsit rodat, fan difícil tant el desplaçament a peu, sobretot per persones amb mobilitat reduïda, com amb bicicleta. En aquest sentit, arrel de la pandèmia es van eixamplar algunes voreres amb solucions d'urbanisme tàctic que tenen en compte i que faciliten els trajectes a peu.

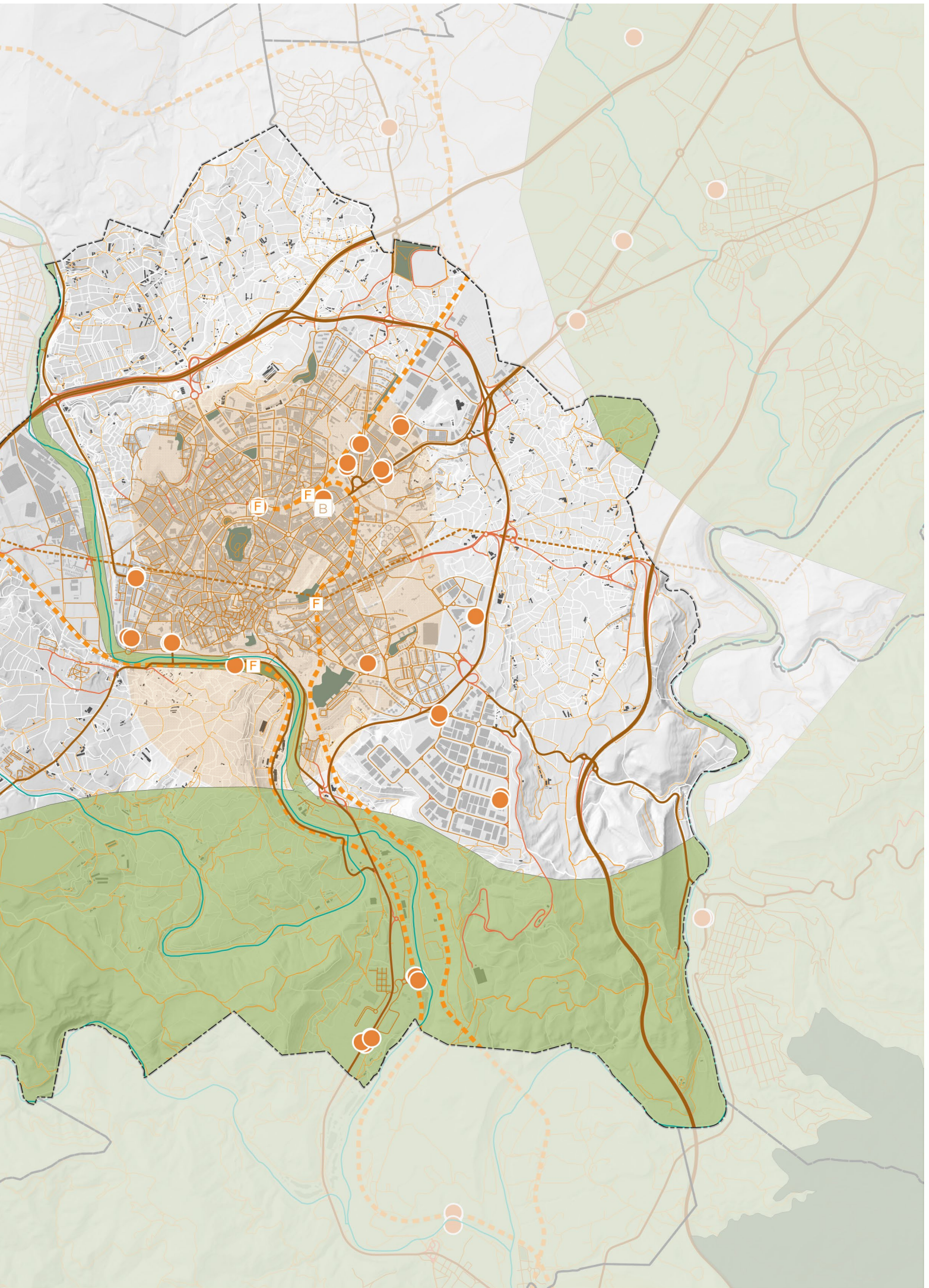
Però sobretot cal destacar que la xarxa ciclista és molt deficient, amb menys de 13 km de carrils bici discontinus i que no cobreixen tota la trama urbana, la qual cosa dificulta en gran mesura la implantació d'aquest mitjà de transport. A més, Manresa manca de comunicacions amb bicicleta amb alguns municipis propers, com ara Santpedor, Sant Joan de Vilatorrada i Sant Fruitós.

MOBILITAT SOSTENIBLE

- Ferrocarril
- ⓕ Parada ferrocarril
- (tanca) Àmbit parada ferrocarril (1.000m)
- ⓑ Estació de Autobuses de Manresa
- Infraestructures de transport
- Viaris i carreteres
- Viaris rurals
- Vies ciclistes
- (tanca) Obres d'actuació viari
- (tanca) Espais verds



0 500 1.000 1.500 2.000 2.500 m



Debilitats

5.1 Afavorir la ciutat de proximitat

- El 36% dels desplaçaments dins Manresa es realitzen en vehicle privat, i el 73% en desplaçaments interurbans, la qual cosa té un impacte mediambiental, mentre que el 59% dels viatges intraurbans es fan a peu, xifra moderadament baixa tenint en compte que el diàmetre mitjà del centre urbà és 2 km.
- La mobilitat ciclista i de vianants es veu dificultada pels nombrosos pendents de la ciutat i pel disseny de carrers amb prioritats per als cotxes.
- Únicament la meitat dels camins de l'Anella Verda estan senyalitzats i difosos.

5.2 Potenciar maneres de transport sostenibles

- El transport públic representa només un 5% dels desplaçaments
- Escassa infraestructura per al transport amb bicicleta: únicament 13km de carril bici, discontinus i que no cobren tota la trama urbana, i pocs aparcaments (vigilats).
- La infraestructura de transport ferroviari està obsoleta per al gran nivell de demanda que té.
- Les comunicacions ferroviàries amb Lleida i Barcelona tenen terminis de temps molt dilatats i poca freqüència de trens.
- El Bages manca de línia de tren-tramvia que connecti els seus municipis a excepció de la línia Barcelona-Manresa.
- La diferència en l'ample de les vies entre RENFE i FGC impedeix connectar fàcilment algunes línies intermunicipals.
- Manresa manca de comunicacions amb bicicleta amb molts municipis propers, com ara Santpedor, Sant Joan de Vilatorrada i Sant Fruitós.

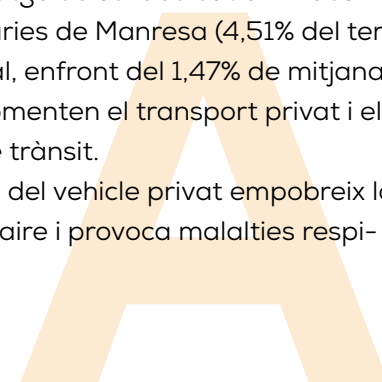
Amenaces

5.1 Afavorir la ciutat de proximitat

- Falta de consciència dels beneficis personals i col·lectius del desplaçament a peu, amb bicicleta i en transport públic.

5.2 Potenciar maneres de transport sostenibles

- El model de mobilitat, l'estructura viària i l'alt percentatge de sòl dedicat a infraestructures viàries de Manresa (4,51% del terme municipal, enfront del 1,47% de mitjana de l'Estat) fomenten el transport privat i els accidents de trànsit.
- L'excessiu ús del vehicle privat empobreix la qualitat de l'aire i provoca malalties respiratòries.





Fortaleses

5.1 Afavorir la ciutat de proximitat

- Manresa té una trama urbana molt compacta que facilita la proximitat dels serveis.
- L'Anella Verda de Manresa facilita l'accés a espais verds per part de la ciutadania.
- Dins del nucli urbà la velocitat està limitada a 30 km/h, la qual cosa afavoreix la compatibilitat amb la bicicleta i altres vehicles elèctrics petits.
- S'ha implantat el projecte de Camins Escolars, que promou la mobilitat sostenible en la infantesa.

5.2 Potenciar maneres de transport sostenibles

- Manresa té una bona connectivitat interurbana per carretera amb dues línies principals d'autobús que la connecten amb la resta de territori (Manresa-Barcelona i Girona-Lleida).
- Manresa compta amb una bona xarxa d'autobús urbà formada per vuit línies amb freqüència de pas elevada.
- Manresa té línies de RENFE i FGC que la connecten amb altres territoris de la província.

Oportunitats

5.1 Afavorir la ciutat de proximitat

- L'Anella Verda a l'entorn de la ciutat connecta espais lliures de valor social, ambiental, paisatgístic i productiu amb 11 itineraris o recorreguts identificats.
- El Pla Especial Urbanístic de Camins de Manresa (2015) identifica la xarxa local de camins, així com les oportunitats i problemàtiques associades.
- Les seves condicions de compacitat generen un gran potencial perquè Manresa esdevingui una "ciutat dels 15 minuts".
- La unitat municipal d'esports promou les excursions a peu pel terme com a activitat física destacada per a la gent gran.

5.2 Potenciar maneres de transport sostenibles

- Les seves condicions de compacitat permeten connectar tots els barris de Manresa amb poques línies d'autobús urbà.
- La mida de la ciutat possibilita mobilitat elèctrica amb bateries de capacitat modesta.
- El projecte de Camins Escolars identifica potencials intervencions per a fomentar el transport amb bicicleta i per als vianants als centre educatius.



3.6. COHESIÓ
SOCIAL I EQUITAT



Objectiu estratègic

OE.6

Fomentar la cohesió social i
buscar l'equitat

Objectius específics

- 6.1 Reduir el risc de pobresa i exclusió social en entorns urbans desfavorits
- 6.2 Buscar la igualtat d'oportunitats des d'una perspectiva de gènere, edat i discapacitat
- 6.3 Afavorir el desenvolupament social, cultural i artístic
- 6.4 Protegir i promoure la salut

INDICADORS		Manresa	Referència (Estat)
D01	Variació de la població 2010 – 2020 (%).	2,67	-1,58
D22A	Índex d'envelliment de la població (%).	18,37	13,79
D22B	Índex de senectut de la població (%).	13,35	8,25
D23	Percentatge de població estrangera (%).	18,84	6,75
D24A	Índex de dependència total (%).	53,33	45,95
D24B	Índex de dependència infantil (%).	24,75	20,71
D24C	Índex de dependència de majors (%).	31,33	21,34
D28A	Percentatge d'aturats total (%).	12,41	10,20
D28B	Percentatge d'aturats entre 25 i 44 anys (%).	42,33	40,32
D28C	Proporció d'atur femení (%).	52,38	55,21

Introducció

Malgrat el descens recent de població associat a la pandèmia de la COVID-19, Manresa ha experimentat un augment de població en l'última dècada. En la resta de l'Estat, la tendència és radicalment diferent, marcada per valors negatius. Considerant les variacions per la població estacional, la població equivalent a temps complet anual el 2021 era de 78.398 persones.

L'índex de senectut, no obstant això, és més elevat que la mitjana estatal i, per tant, la proporció de persones majors de 65 anys en la comunitat és elevada. Aquesta tendència, d'acord amb la piràmide poblacional, es veurà incrementada els propers anys.

Pel que fa a la composició ètnica, el percentatge de població estrangera supera el 18%, molt per sobre dels valors mitjans de l'Estat. S'observa a més un fenomen de segregació socioespacial, ja que les persones migrants es concentren en el Centre Històric de la ciutat, on la qualitat de l'habitatge és pitjor.

El percentatge de població dependent, situat en un 53,33%, també es troba considerablement per sobre del 45,95% de mitjana de l'Estat. Això mostra un perfil poblacional amb persones en potencial situació de dependència i vulnerabilitat sociodemogràfica.

Vulnerabilitat social, demogràfica i econòmica

La pobresa relativa és un problema que genera desequilibri social i exposa a part de la ciutadania a processos de vulnerabilitat social extrema que s'han accentuat amb la crisi associada a la pandèmia de la COVID-19 i la recent guerra a Ucraïna. A Manresa, entitats com Càritas, Creu Roja i la Fundació del Convent de Santa Clara proporcionen recursos per a pal·liar aquesta situació mitjançant programes d'atenció i bancs d'aliments com la Plataforma dels Aliments de la Fundació Convent de Santa Clara.

Alguns col·lectius posseeixen un grau de vulnerabilitat més elevat que la resta. És el cas de les persones migrants i, especialment de la joventut extutelada, la qual presenta dificultats per accedir al mercat de laboral, i amb això a la resta de serveis bàsics. Així mateix, les dones són les que presenten l'índex de risc de pobresa més elevat, especialment les dones grans a causa de reduïdes pensions percebudes arran de treballs en l'àmbit de les cures, els negocis familiars o l'economia submergida.

Manresa té un volum considerable de població envellida i sobreenvellida i, en aquest

sentit, es preveu que augmentin els problemes relacionats amb la gent gran. Aquesta situació s'afegeix al fet que la població amb reconeixement legal de discapacitat ja supera en 1,1 punts la mitjana de Catalunya, i que a Manresa, actualment, no es cobreixen suficientment les necessitats de serveis que requereixen les persones d'edat avançada que presenten algun tipus de discapacitat. L'envelliment de la població es veu compensat per l'alt índex de fecunditat (el nombre mitjà de fills per dona el 2020 va ser de 1,45, INE 2023), superior a la mitjana catalana i espanyola, que en bona part s'explica pel major índex de natalitat que es dona entre la població immigrada. Aquests dos fets (l'elevat nombre de gent gran i un major nombre de naixements) expliquen que el percentatge de població dependent i, per tant, en risc de vulnerabilitat, sigui superior a la mitjana catalana i de l'Estat.

Pel que fa al sistema educatiu, hi ha un número alt de la població (6.407 persones, Idescat 2021) sense estudis o que no sap llegir o escriure. Encara que existeix un sistema de bonificacions i beques per garantir l'accés a l'educació infantil no obligatòria

MOVIMENT MIGRATORI ^w			
	Manresa	Catalunya	Estat
Població total	77.452	7.792.611	47.450.795
Volum de població gran	15.601	1.501.795	9.218.381
Índex envelliment	129,38%	134,12%	134,96%
Índex dependència	55,55	50,70	51,11
Taxa natalitat (població total)	8,74	7,50	7,19
Taxa fecunditat (dones en edat fèrtil)	39,78	33,10	32,22
Percentatge persones migrants	19,03%	16,18%	11,45%

Fuente: Institut Nacional d'Estadística (INE), 2020



OCUPATS PER EDAT	
Menys de 30 anys	5.355
De 30 a 44 anys	9.910
De 45 a 54 anys	8.815
Més de 55 anys	5.995

Font: Hermes (DIBA), 2021

NIVELL EDUCATIU	Persones
No sap llegir o escriure	1.067
Sense estudis	5.430
Educació primària	10.320
ESO	18.051
Batxillerat superior	8.291
FP grau medio	4.800
FP grau superior	4.191
Diplomatura	4.739
Grau universitari	678
Llicenciatura i doctorat	5.650

Font: Hermes (DIBA), 2021

per a famílies de baixos recursos, hi ha un problema estructural de segregació escolar basat en raons socioeconòmiques i d'origen que resulta en desigualtat d'oportunitats per a col·lectius més vulnerables. Per abordar aquest problema, Manresa compta amb una Comissió d'Estudi de la Situació de la Segregació Escolar, que ha signat un pacte per erradicar la segregació escolar.

D'altra banda, el Campus Universitari de Manresa (UPC Manresa, UManresa-FUB i UOC) ofereix accés a formació superior en els àmbits de la salut, l'educació, l'empresa i l'enginyeria. L'accés a aquesta formació, però, té un cost elevat per a les persones no becades, per la qual cosa no és accessible per a tota la ciutadania i genera desigualtats. El grau de formació de les dones és, en general, inferior al dels homes, encara que aquesta situació s'inverteix quan s'analitza la formació superior.

En l'àmbit laboral, Manresa té un percentatge de desocupació similar al de la resta de la

comarca, lleugerament superior a la mitjana catalana i estatal. Els valors per als col·lectius de risc com els joves o les dones són també similars a la mitjana catalana i estatal.

Política d'igualtat: gènere, edat, capacitat

A Manresa s'implementen i impulsen una sèrie de polítiques que tracten d'aconseguir la igualtat de tota la ciutadania. Es concedeixen 54,9 rendes mínimes d'inserció per cada 1000 habitants, sent el municipi que més rendes mínimes concedeix dins de la xarxa del projecte El Perfil de la Ciutat, format per 15 ciutats intermèdies de Catalunya.

En l'àmbit educatiu, existeixen ajudes, bonificacions i beques per garantir l'accés universal i efectiu d'una educació de qualitat a famílies vulnerables, la qual cosa és molt rellevant, ja que existeixen algunes escoles amb una elevada complexitat, on el 81% de l'alumnat percep ajudes a l'escolarització. En aquest sentit, el programa "Invulnerables", impulsat per la Generalitat de Catalunya, també ajuda a lluitar contra les desigualtats i exclusió en l'àmbit infantil.

Pel que fa a la igualtat de gènere, l'Ajuntament promou diversos programes que protegeixen i acompanyen a les dones que han patit o es troben en risc de sofrir agressions o violència de gènere. Entre ells destaquen el Servei d'Informació i Atenció a les Dones Montserrat Roig i el Protocol d'Agressions Sexuals en Espais d'Oci on s'incorpora la figura dels "àngels de nit", que vetllen per evitar aquestes agressions.

MOVIMENT MIGRATORI				
	Mateixa comarca	Resta província	Resta Catalunya	Resta l'Estat
Immigració interna	845	1.068	248	469
Emigració interna	1.126	1.082	382	480
	Europa	Africa	Amèrica	Àsia
Immigració exterior	146	412	366	92
Emigració exterior	154	9	20	9

Fuente: Hermes (DIBA), 2021

Teixit associatiu i activitat sociocultural

Manresa compta amb una intensa vida associativa i cultural, comparada amb altres ciutats catalanes de similar grandària on es realitzen una gran quantitat d'actes culturals i artístics programats al llarg de tot l'any per tota la ciutat. Entre ells destaquen actes culturals i artístics programats durant tot l'any en diferents punts de la ciutat, com la Festa Major, la Festa de la Llum, la Fira de l'Aixada i festivals artístics com la Fira Mediterrània, Tocats de Lletra, Jardins de Llum, el Festival Batecs, Visuals, Vibra, FABA i el Festival Clam, entre altres.

La taxa d'associacionisme a la ciutat és de 28,0 entitats de voluntariat per cada 100.000 habitants, 3,9 entitats més que la mitjana de Catalunya. A més, durant la pandèmia COVID-19 van aparèixer noves formes d'organització voluntària ciutadana (Xarxa de Suport Mutu de Manresa o grups de solidaritat veïnal) que col·laboren en la recollida i distribució de recursos entre la població vulnerable.

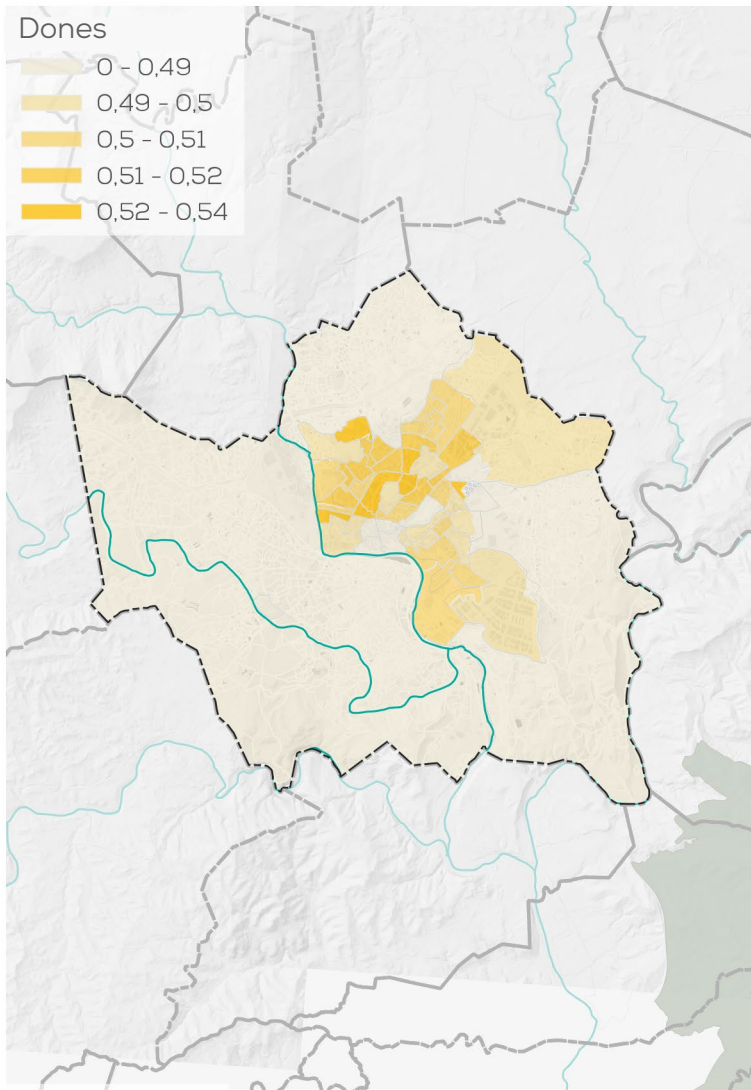

L'Ajuntament de Manresa desenvolupa programes culturals per facilitar l'accés a la cultura de tota la població, com el programa Apropa Cultura, una iniciativa que pretén facilitar el consum cultural de les persones en risc d'exclusió social. No obstant això, la ciutat no disposa d'espais públics destinats exclusivament a la cocreació cultural artística comunitària accessibles i accedits per tots els col·lectius.

Salut i benestar

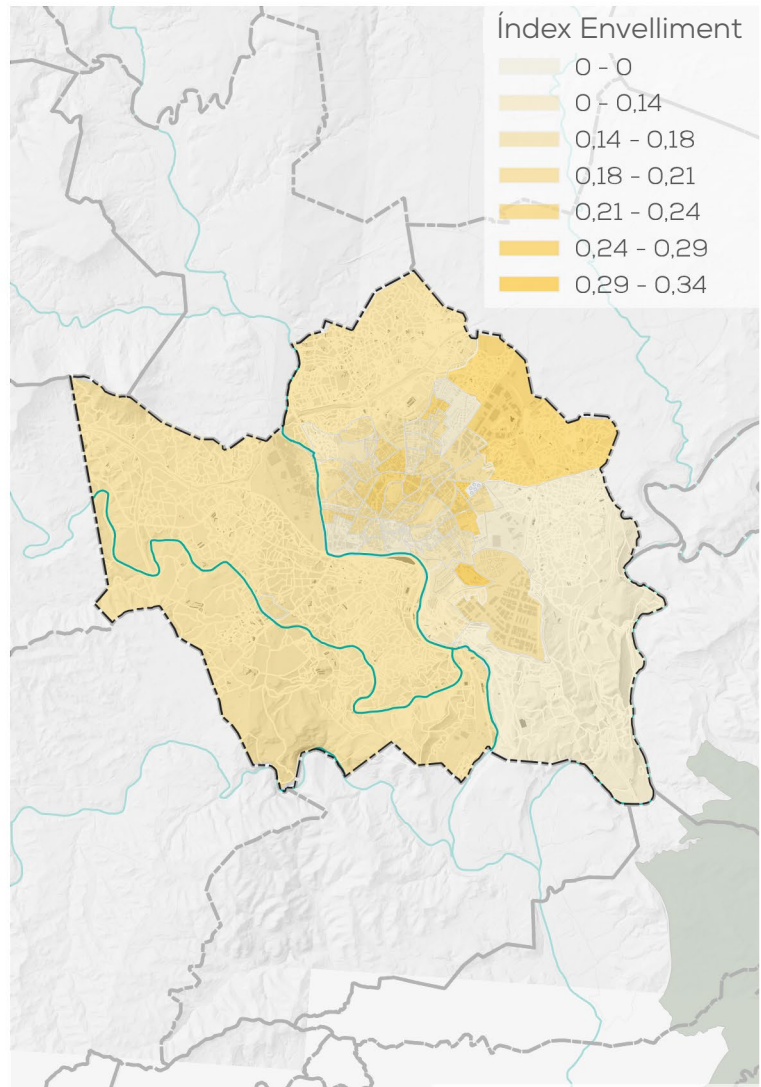

El municipi disposa d'una xarxa sanitària amplia i desenvolupada que dona servei a escala comarcal. Per a situacions de risc i problemes relacionats amb els addiccions, hi ha diferents serveis com ara la Unitat de Joc Patològic i Altres Addiccions no Tòxiques i Centre de Salut Mental Infantil de la Fundació Althaia, el Servei d'assessorament de drogues i bon ús de les TIC de l'Ajuntament de Manresa, el qual tracta de prevenir els mals hàbits derivats de les drogues. També destaca la Taula de Salut Mental formada per institucions i entitats de la ciutat, com un espai de reflexió, intercanvi de recursos i treball col·laboratiu per vetllar per la salut mental.

Manresa té una certa tradició esportiva, la qual cosa pot incentivar la realització esportiva, la cura de la salut i el benestar. La infraestructura verda i, especialment l'Anella Verda que envolta l'entorn construït, és un gran actiu en aquest sentit. Aquest entorn verd, com a espai potencial de conreu sostenible, també col·labora a garantir una alimentació basada en productes de qualitat i proximitat per a una dieta més vegetariana i saludable.

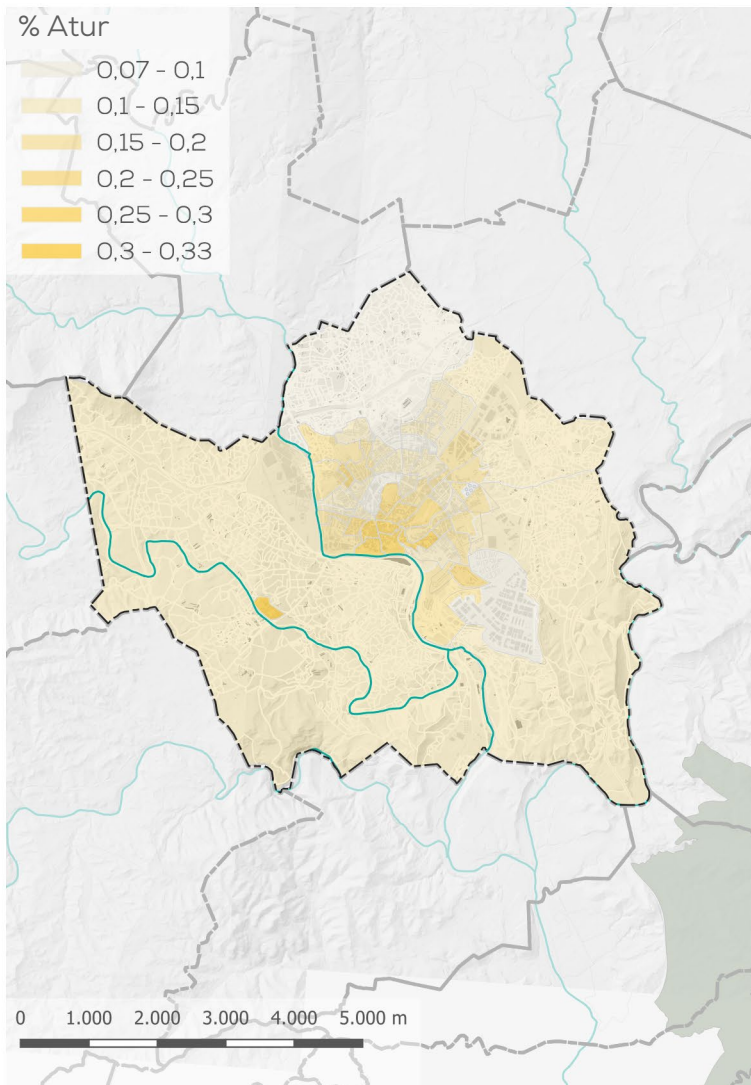

Dones



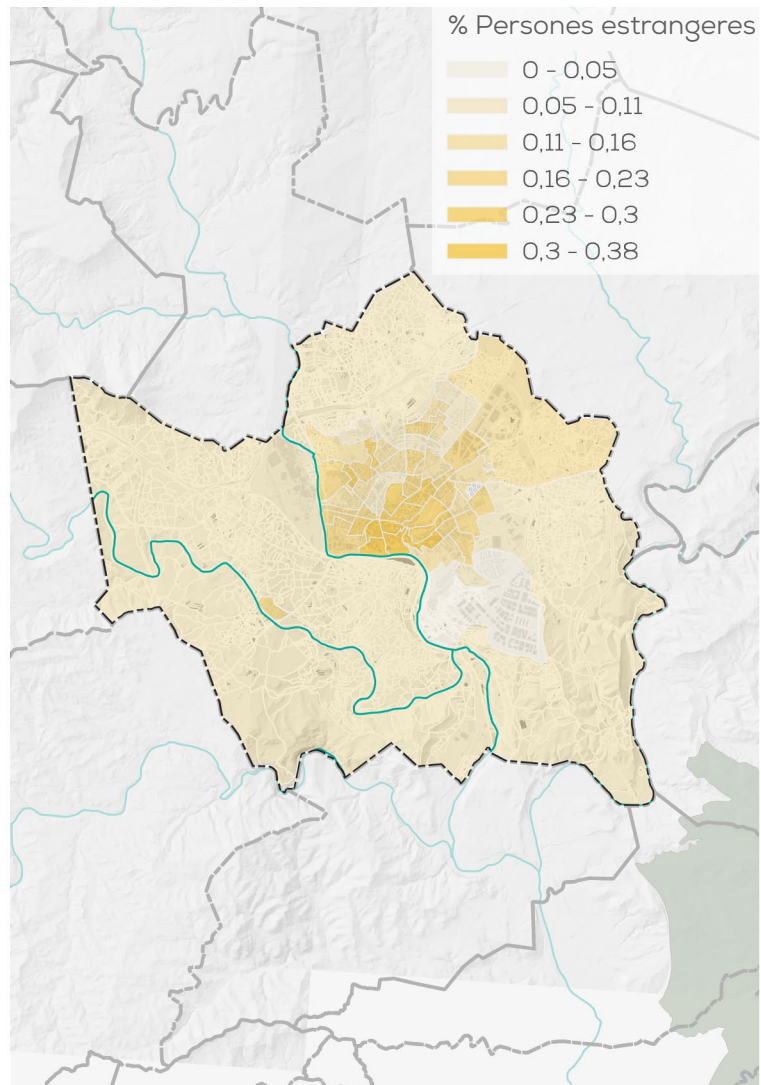

Índex Envel·liment



% Atur



% Persones estrangeres



0 1.000 2.000 3.000 4.000 5.000 m

Debilitats

6.1 Reduir el risc de pobresa i exclusió social en entorns urbans desfavorits

- La pobresa relativa és un problema, sent el col·lectiu amb major concentració el de les persones migrants, que a més pateixen segregació socioespacial en el Centre Històric.
- El nombre de persones ateses pels serveis socials de l'Ajuntament de Manresa va augmentar un 6,95% el 2020.
- A Manresa no existeix una oferta pública ni concertada d'educació no obligatòria, i l'accés a estudis universitaris té un cost elevat per a persones no becades; això provoca desigualtats socials i empobreix el territori.
- Algunes escoles concentren grans percentatges (fins al 81%) d'alumnat amb ajudes a l'escolarització, generant situacions de complexitat escolar.
- Existeix una oferta de serveis associats al sistema educatiu (sistema de beques, ajuts menjados..) a primària però manca cobertura a secundària.
- L'elevat índex de sobreenvelliment respecte de la resta de Catalunya, així com de persones amb discapacitat, comporta un increment de necessitats de serveis a persones amb dependència i discapacitat, que no es cobreixen suficientment.

6.2 Buscar la igualtat d'oportunitats des d'una perspectiva de gènere, edat i discapacitat

- No existeix un Pla Integral de Cures.
- El percentatge de dones menors d'edat embarassades a Manresa és considerablement superior a la mitjana de la resta de Catalunya, podent generar desigualtat en la inserció laboral i social d'aquestes persones.
- El nomenclator de carrers de la ciutat de Manresa és eminentment masculí.

6.3 Afavorir el desenvolupament social, cultural i artístic

- Manresa no disposa d'espais públics destinats a la cocreació cultural artística comunitària, i els espais existents no arriben a tots els col·lectius socials.

6.4 Protegir i promoure la salut

- Han augmentat les malalties mentals

Amenaces

6.1 Reduir el risc de pobresa i exclusió social en entorns urbans desfavorits

- El context internacional de polícrisi ha augmentat la pobresa energètica i la demanda al banc d'aliments.
- La segregació escolar estructural per raons socioeconòmiques i d'origen deriva en desigualtat d'oportunitats.
- La crisi del 2008 va empobrir la societat de Manresa, agreujant-se la situació per la crisi del Covid 19 i l'actual guerra a Ucraïna.
- Es preveu un augment progressiu de l'envelliment de la població manresana.
- No hi ha estratègia de planificació de ciutat pensant en la infància i en les futures generacions

6.2 Buscar la igualtat d'oportunitats des d'una perspectiva de gènere, edat i discapacitat

- Existeixen determinats col·lectius vulnerables (dones, migrants i persones amb discapacitat) que no accedeixen al mercat laboral en igualtat d'oportunitats, la qual cosa reproduceix la pobresa.
- Elevat risc de pobresa de les dones respecte els homes, especialment de la gent gran, com ara les dones que perceben pensions més baixes.
- El fet que Manresa tingui un elevat nombre de població envellida i sobreenvellida pot generar problemes relacionats amb la solitud de la gent gran.
- Augmenta el suport ciutadà a opcions polítiques racistes, xenòfobes i masclistes.

6.4 Protegir i promoure la salut

- Molts sectors de la població no tenen una cultura d'alimentació justa i sostenible, que protegeixi el medi ambient i promogui el comerç just.
- El model de malbaratament d'aliments en supermercats i restaurants s'ha convertit en una dinàmica estructural.



Fortaleses

6.1 Reduir el risc de pobresa i exclusió social en entorns urbans desfavorits

- Entitats socials i fundacions proporcionen recursos que ajuden a pal·liar la pobresa relativa i desenvolupen programes de suport.
- Manresa és el municipi que més rendes mínimes concedeix de la xarxa Perfil de la Ciutat, formada per 15 ciutats catalanes.
- Els horts de la Casa Flors Sirera i de la Fundació del Convent de Santa Clara estan a disposició de ciutadania vulnerable.
- Aigües de Manresa, SA té comptadors solidaris d'aigua per a llars vulnerables.
- A Manresa existeix accés a formació superior i universitària en diversos àmbits a (UPC Manresa, UManresa-FUB i UOC).

6.2 Buscar la igualtat d'oportunitats des d'una perspectiva de gènere, edat i discapacitat

- A Manresa s'ofereix assistència personalitzada, formació, activitats esportives i lúdiques adaptades per a gent gran.
- El percentatge de dones amb formació superior (22,2%) és superior al dels homes (18,4%) i no es detecten desigualtats de gènere en el món acadèmic.
- L'Ajuntament de Manresa ha desenvolupat un protocol d'agressions sexuals en espais d'oci amb la figura els "àngels de nit".

6.3 Afavorir el desenvolupament social, cultural i artístic

- Manresa compta amb una intensa vida associativa i cultural. La taxa d'associacionisme és de 28,0 entitats de voluntariat per cada 100.000 habitants.
- La ciutat ofereix una àmplia oferta d'instal·lacions i activitats educatives, culturals, esportives i sanitàries.

6.4 Protegir i promoure la salut

- La producció agrícola propera genera disposició de recursos alimentaris.
- A Manresa es disposa d'una àmplia xarxa sanitària.

Oportunitats

6.1 Reduir el risc de pobresa i exclusió social en entorns urbans desfavorits

- Manresa té una Comissió d'Estudi i un Pacte per erradicar la segregació escolar.
- Existeix un sistema de bonificacions i beques per garantir l'accés de les famílies amb menys recursos a l'educació infantil no obligatòria.
- La Regidoria de Cooperació impulsa una convocatòria anual de subvencions dirigida a entitats que col·laborin en la defensa dels drets humans.
- Durant la pandèmia COVID-19 van aparèixer noves formes d'organització voluntària ciutadana per a la recollida i distribució de recursos entre la població vulnerable.

6.2 Buscar la igualtat d'oportunitats des d'una perspectiva de gènere, edat i discapacitat


- El Servei Montserrat Roig d'Informació i Atenció a les Dones secunda i acompanya a les persones en risc de patir violència de gènere.
- El programa Invulnerables, impulsat per la Generalitat de Catalunya, ajuda a pal·liar la desigualtat i exclusió infantil.

6.3 Afavorir el desenvolupament social, cultural i artístic

- L'Ajuntament de Manresa desenvolupa programes culturals per facilitar l'accés a la cultura i promoure la cultura de pau, especialment de les persones en risc d'exclusió (Apropa Cultura).

6.4 Protegir i promoure la salut

- Existeixen recursos públics i privats que tracten de prevenir els mals hàbits derivats de les drogues i les addiccions.
- Manresa té una Taula de Salut Mental.
- La tradició esportiva i entitats com Casals d'Estiu incentiven la cura de la salut.
- S'està desenvolupant una xarxa de salut i atenció social de qualitat, que promou la innovació, la recerca local i una agenda compartida.



3.7. ECONOMIA URBANA



Objectiu estratègic

OE.7

Impulsar i afavorir l'Economia Urbana

Objectius específics

7.1 Buscar la productivitat local, la generació d'ocupació i la dinamització i diversificació de l'activitat econòmica

7.2 Fomentar el turisme intel·ligent, sostenible i de qualitat i els sectors claus de l'economia local

INDICADORS		Manresa	Referència (Estat)
D26A	Treballadors en sector agricultura (%).	0,51	0,38
D26B	Treballadors en sector indústria (%).	13,31	4,49
D26C	Treballadors en sector construcció (%).	5,47	4,96
D26D	Treballadors en sector serveis (%).	80,71	73,59
D27A	Establiments en sector agricultura (%).	0,72	0,30
D27B	Establiments en sector indústria (%).	8,23	3,09
D27C	Establiments en sector construcció (%).	6,47	5,87
D27D	Establiments en sector serveis (%).	84,58	79,77
D28A	Percentatge d'aturats total (%).	12,41	10,21
D28B	Percentatge d'aturats entre 25 i 44 anys (%).	42,33	40,33

Introducció

L'economia manresana, igual que la de la resta del seu entorn i similar a la mitjana dels paràmetres estatals, es caracteritza per una forta presència del sector serveis en l'economia local.

Els indicadors associats al sector agrícola a Manresa superen lleugerament la mitjana estatal, a causa dels seus factors històrics associats al sector primari, dels quals encara en queden vestigis. L'Anella Verda de Manresa alberga gran part d'aquesta infraestructura agrícola que, malgrat el seu elevat potencial productiu, ecosistèmic i paisatgístic, es troba infrautilitzada i amb poc ús.

D'altra banda, el sector industrial té un percentatge significativament superior en comparació amb la mitjana estatal, concentrat especialment en el polígon industrial de Bufalvent.

Quant a la desocupació, Manresa té un nivell lleugerament més alt de desocupació general que la mitjana estatal i catalana, especialment en el grup d'entre 20 i 44 anys, la qual cosa indica que el municipi necessita abordar alguns reptes relacionats amb el mercat laboral local.

Activitat econòmica local i ocupabilitat

Les dades del mercat laboral a Manresa són similars als de Catalunya, no obstant això, la desocupació estructural és més accentuada a la comarca del Bages en comparació amb altres àrees. Durant l'any 2022, la desocupació a Manresa va experimentar una disminució, després de l'augment registrat durant la pandèmia de la COVID-19. Així i tot, els nivells de desocupació registren fluctuacions i són sensibles a la situació econòmica general. Una part de l'ocupació laboral a Manresa es caracteritza per una situació de precarietat, amb treballadors que enfronten inestabilitat, salaris reduïts i horaris extensos. Existeixen alguns col·lectius especialment vulnerables a les dinàmiques del mercat de treball, com ara les dones, persones migrants i persones amb discapacitat, que pateixen desigualtats en el seu accés a l'ocupació i inserció laboral. S'han implementat programes d'ajuda i col·laboració en la inserció laboral d'aquests grups, com aquells oferts pel servei municipal Pro Manresa, la Fundació AMPANS i el Centre de Noves Oportunitats.

L'ocupació temporal i a temps parcial es dona predominantment entre les dones, especialment en tasques d'atenció en la llar i cura. Malgrat això, s'ha observat una tendència constant per la qual les dones signen més contractes de treball que els homes, una realitat que possiblement està relacionada amb un percentatge major de dones amb formació superior que homes.

L'Ajuntament de Manresa promou iniciatives d'economia social i solidària per part de les empreses, i promou plans i accions per intentar equilibrar el mercat de laboral en col·laboració amb el Servei d'Ocupació de Catalunya, l'Oficina Tècnica Laboral de Manresa, el Centre d'Iniciatives per a l'Ocupació i l'Escola d'Adults, així com programes com Garantia Juvenil, una iniciativa europea que s'enfoca a generar oportunitats laborals als joves que no estudien ni treballen.

L'economia del Bages és sensible als cicles econòmics, registrant més destrucció d'ocupació durant les crisis i creant més llocs de

POBLACIÓ ACTIVA (2020)	Manresa	Província Barcelona
De 16 a 24 anys	7,53%	6,70%
De 25 a 34 anys	18,46%	19,97%
De 35 a 44 anys	28,31%	29,03%
De 45 a 54 anys	26,43%	26,90%
De 55 a 64 anys	19,28%	17,40%

Font HERMES. Informació Estadística Local (DIBA)

ATUR REGISTRAT PER SECTORS MANRESA 2023	Atur maig 2023	% Variació 2022-2023
Agricultura	1.942	-13,99%
Indústria	28.607	-5,41%
Construcció	18.405	-4,29%
Serveis	182.727	-1,79%
Sense ocupació anterior	18.335	5,34%
Total	250.016	-2,02%

Font HERMES. Informació Estadística Local (DIBA)



treball en períodes de bonança econòmica en comparació amb la mitjana de Catalunya.

Respecte al sector primari, a Manresa es desenvolupen accions de promoció d'agricultura sostenible i de proximitat, gràcies a la proximitat de l'Anella Verda i el seu elevat potencial agrícola. No obstant això, els espais hortícoles són poc productius i molts d'ells es troben en desús.

El sector secundari bagenc es caracteritza per la seva diversificació i registra presència d'indústria extractiva, alimentària, tèxtil o fitalúrgica.

D'una banda, a Manresa aquest sector és especialment rellevant, generat un 36,4% del PIB (15,7% més que la mitjana de Catalunya) i amb una ocupació que suposa una de les més elevades de l'Estat. El polígon de Bufalvent, on operen gairebé 300 empreses, és el principal polígon industrial de la ciutat i ha impulsat iniciatives relacionades amb la generació d'energia sostenible mitjançant l'aprofitament de la calor residual a través del Programa Complementari de Modernització de Polígons. A més, el seu projecte de Simbiosi Industrial tracta d'impulsar l'economia circular entre empreses presents en les instal·lacions, apostant per una indústria més neta, tecnificada, eficient i que generi valor afegit i que ha creat la primera comunitat energètica solar i eòlica. La ciutat també compta amb els polígons dels Dolors, del Pont Nou (en procés d'ampliació), i dels Trullols, aquest darrer amb predomini de l'activitat comercial.

D'altra banda, una quarta part dels comerços del Centre Històric estan buits, estant escassament potenciat el comerç de proximitat en aquestes àrees. Existeix una necessitat per part de la ciutat de recuperar el Centre Històric de la ciutat, atraient noves activitats i població.

L'interès per l'economia social i solidària a Manresa ha generat un augment constant d'empreses regides per principis de proximitat, igualtat, solidaritat i sostenibilitat. L'Ajuntament, a més, ha posat en marxa un programa d'assessorament i foment d'activitats productives sostenibles i, en coordinació amb la Generalitat de Catalunya, ha impulsat l'Ateneu Cooperatiu de la Catalunya Central, un espai de trobada i coordinació per impulsar l'economia social i cooperativa. També gestiona dos viviers d'empreses d'artesanía al Centre Històric.

Manresa compta amb una àmplia oferta d'instal·lacions educatives superiors i de recerca, incloent-hi el campus universitari i el centre R+D d'Eurecat.

El Campus Universitari de Manresa alberga institucions com la UPC Manresa, amb formació i recerca en l'àmbit tecnològic, UManresa-FUB, la qual ofereix formació en àrees empresarials, de salut i educació, i fomenta la recerca en aquests àmbits, i la Fundació assistencial i universitària d'Althaia, la qual desenvolupa recerca biomèdica. A més, el projecte PECT BAGESS, liderat per l'Ajuntament de Manresa i en col·laboració amb entitats sociosanitàries, té com a objectiu impulsar un clúster de salut i atenció sociodigi

tal al municipi. El prestigiós centre de recerca tecnològica R+D Eurecat Manresa és resultat de la fusió del Centre Tecnològic de Manresa i Eurecat, que impulsa la recerca, el desenvolupament i la innovació.

Altres accions locals fomenten l'interès per la innovació i la recerca en tota la ciutadania. El TechLab, un espai de fabricació digital vinculat a la UPC Maresa, compta amb un servei d'impressió en 3D per fer prototips de nous productes. Per la seva banda, UManresa desenvolupa el projecte Lab 0_6, un espai destinat, un centre destinat a l'educació científica en les primeres etapes de vida. El Living Lab, en el barri d'Escodines, un altre exemple d'innovació social amb base tecnològica, recull propostes de la ciutadania i realitza recerca en el context de la vida quotidiana.

Model turístic

Recentment, l'activitat turística a Manresa ha viscut un repunt, creant-hi nous llocs de treball i diversificant-ne els sectors productius. La seva proximitat a Barcelona, la millora dels equipaments i serveis turístics, i les diferents activitats, fires i esdeveniments desenvolupats els darrers anys han suposat un reclam per a la ciutadania a escala comarcal, nacional i internacional. En aquest sentit, és important esmentar el projecte Manresa 2022 al voltant de la figura de Sant Ignasi de Loiola. Aquesta iniciativa ha obert les portes al turisme sostenible, religiós i cultural lligat al Camí Ignasià de Loiola a Manresa.

TEIXIT EMPRESARIAL	Manresa	Barcelona
Nombre total d'empreses - 2021 (empreses)	2.986	471.885
Empreses en el sector Indústria - 2021 (%)	5,86%	5,47%
Empreses en el sector Construcció - 2021 (%)	10,08%	11,15%
Empreses en el sector Serveis - 2021 (%)	84,11%	83,38%
Empreses en el sector Serveis. Comerç, transport i hostaleria - 2021 (%)	31,10%	32,57%
Empreses en el sector Serveis. Informació i comunicació - 2021 (%)	2,38%	2,85%
Empreses en el sector Serveis. Activitats financeres i d'assegurances - 2021 (%)	2,36%	2,14%
Empreses en el sector Serveis. Activitats immobiliàries - 2021 (%)	9,32%	7,50%
Empreses en el sector Serveis. Activitats professionals i tècniques - 2021 (%)	18,02%	20,61%
Empreses en el sector Serveis. Educació, sanitat i serveis - 2021 (%)	11,06%	9,00%
Empreses en el sector Serveis. Altres serveis personals - 2021 (%)	9,87%	8,72%

Font: DIRCE

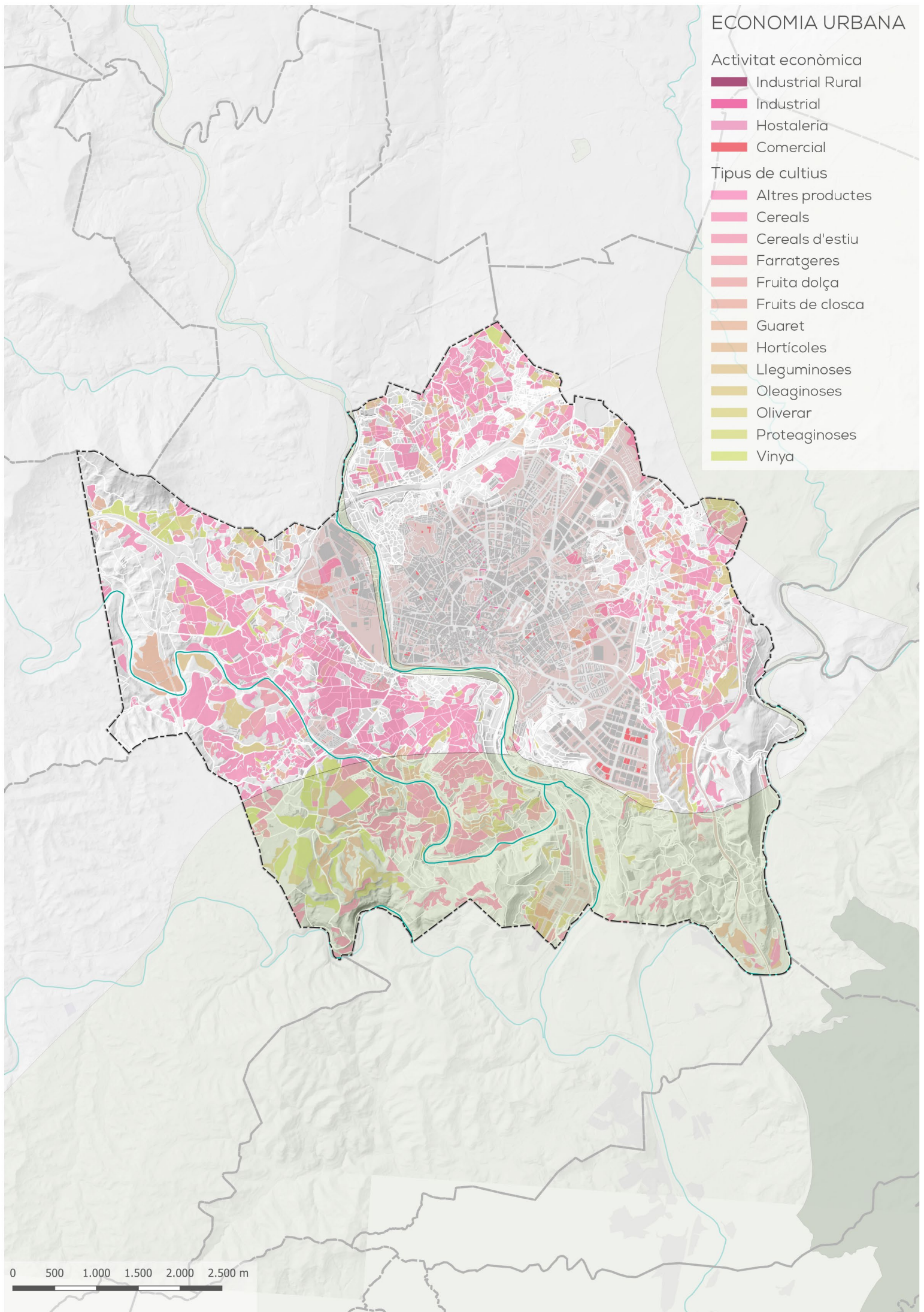
ECONOMIA URBANA

Activitat econòmica

- Industrial Rural
- Industrial
- Hostaleria
- Comercial

Tipus de cultius

- Altres productes
- Cereals
- Cereals d'estiu
- Farratgeres
- Fruita dolça
- Fruits de closca
- Guaret
- Horticoles
- Lleguminoses
- Oleaginoses
- Oliverar
- Proteaginoses
- Vinya



0 500 1.000 1.500 2.000 2.500 m

Debilitats

7.1 Buscar la productivitat local, la generació d'ocupació i la dinamització i diversificació de l'activitat econòmica

- Falta de relleu generacional en el tradicional sector agrícola manresà, especialment aquell inclòs en l'Anella Verda.
- Hi ha dificultats per trobar relleu generacional al sector comercial.
- Una quarta part dels comerços del Centre Històric estan buits.
- Resulta difícil rendibilitzar els locals comercials fora dels principals eixos comercials.
- A Manresa es registren grans fluctuacions en l'atur i l'atur estructural és més accentuat que en la resta de la comarca del Bages.
- Existeix gran desigualtat salarial entre dones i homes.
- Una part important de l'ocupació laboral està coberta per treballadors en situació precària (inestabilitat, sous reduïts i horaris extensos).
- En alguns àmbits, la precarietat laboral afecta més a població jove, dones, població migrant o amb alguna mena de discapacitat.

7.2 Fomentar el turisme intel·ligent, sostenible i de qualitat i els sectors claus de l'economia local

- Una quarta part dels comerços del Centre Històric estan buits.
- Hi ha poca oferta d'allotjament turístic a la ciutat.

Amenaces

7.1 Buscar la productivitat local, la generació d'ocupació i la dinamització i diversificació de l'activitat econòmica

- El teixit industrial es veu afectat a causa de l'impacte de la COVID-19 i de la guerra a Ucraïna.
- Els nous hàbits de consum tendeixen cap a la compra online en detriment de la compra offline
- En alguns àmbits, el mercat de treball és precari, i per tant els i les treballadores són sensibles als cicles econòmics. Històricament, en èpoques de crisi econòmica, a la comarca es destrueixen més llocs de treball que a Catalunya i, en èpoques de bonança econòmica, s'hi creen més llocs de treball.
- L'oferta formativa local s'ajusta força a les necessitats del mercat de treball de la comarca, però aquestes necessitats són limitades i això dificulta la retenció i l'atracció de talent.
- Els col·lectius vulnerables tenen grans dificultats per accedir al mercat laboral i accedir a la resta de serveis bàsics.
- Hi ha força dependència de la comarca de la indústria auxiliar de l'automòbil.
- La indústria local està poc adaptada a criteris de descarbonització i sostenibilitat per transformar-se en una indústria verda i adaptar el seu producte a la nova economia.

7.2 Fomentar el turisme intel·ligent, sostenible i de qualitat i els sectors claus de l'economia local

- La tendència turística de la regió és cap a un turisme de masses, estacionalitzat a moments puntuals de l'any.



Fortaleses

7.1 Buscar la productivitat local, la generació d'ocupació i la dinamització i diversificació de l'activitat econòmica

- L'atur ha descendit en 2023, després de l'augment registrat durant la COVID-19.
- Existeix una tendència consolidada segons la qual les dones signen més contractes de treball que els homes.
- L'Oficina Tècnica Laboral de Manresa vetlla per la inserció laboral de les persones amb problemes de salut mental.
- L'economia bagenca és molt diversificada, especialment el sector secundari, la qual cosa incrementa la seva resiliència i capacitat d'adaptació als cicles econòmics.
- L'àmbit industrial té un pes important a Manresa, generant el 36,4% del PIB (en la resta de Catalunya es genera el 20,7%) i fent-la menys dependent de sectors basats en la temporalitat.
- L'eix comercial principal de Manresa és molt atractiu per grans cadenes comercials i serveis (el 29,7% de les botigues del carrer comercial són de grans marques).
- Les empreses han implementat mesures sensibles als riscos laborals en els últims anys, reduint els accidents laborals.
- L'Associació d'Empresaris de Bufalvent ha estat premiada per la Generalitat de Catalunya per les seves bones pràctiques en economia sostenible.
- A través de l'Anella Verda i l'obrador comunitari comarcal al mercat de Puigmercadal, es promou una producció agrària sostenible i de proximitat.
- Existeix innovació social amb base tecnològica, i un exemple és el LivingLab d'Escodines.

7.2 Fomentar el turisme intel·ligent, sostenible i de qualitat i els sectors claus de l'economia local

- L'oferta i l'activitat turística ha augmentat recentment, creant nous llocs de treball.
- Manresa té un Centre Històric amb gran quantitat d'elements patrimonials d'un elevat potencial turístic i comerços d'autor.
- La DO Pla de Bages contribueix a millorar l'oferta enogastronòmica local i la recerca de varietats locals de raïm més resilents.

Oportunitats

7.1 Buscar la productivitat local, la generació d'ocupació i la dinamització i diversificació de l'activitat econòmica

- Manresa té un ric teixit de centres de recerca i formació (Umanresa-FUB, UPC, Eurecat o CISARC) amb programes de formació superior en els sectors empresarial, salut, educació i ciències i enginyeria i una oferta potent de formació professionalitzada.
- A Manresa existeix un creixent impuls de l'economia sostenible, social i solidària, secundat per l'Ajuntament a través de col·laboracions, iniciatives públiques i l'Ateneu Cooperatiu del Bages.
- Existeix un ambiciós Pla de Dinamització Comercial en fase d'implementació
- Existeixen nombroses entitats i programes que ajuden i col·laboren en la inserció laboral de col·lectius vulnerables, com ara la fundació AMPANS, el Centre de Noves Oportunitats, Pro Manresa, l'Escola d'Adults, el Servei d'Ocupació de Catalunya, o la iniciativa europea Garantia Juvenil entre altres.
- Vinculades al sector primari, es desenvolupen accions de promoció de l'agricultura verda i de proximitat, i formació a càrrec de l'Escola Agrària de Manresa.
- UPC Manresa té un Fab Lab (TechLab).
- El projecte PECT BAGESS, liderat per l'Ajuntament de Manresa, impulsa un clúster de salut digital i agenda compartida.
- El projecte de creació d'un centre universitari i de recerca a la Fàbrica Nova pot ser un potent dinamitzador econòmic i social de la zona en el futur.

7.2 Fomentar el turisme intel·ligent, sostenible i de qualitat i els sectors claus de l'economia local

- El projecte Manresa 2022 ha obert les portes al turisme sostenible, religiós i cultural lligat al Camí Ignasià de Loiola a Manresa.
- L'Ajuntament de Manresa ha rebut fons Next Generation per promoure el turisme sostenible local.
- L'antic col·legi de Sant Ignasi s'ha restaurat i modernitzat per acollir el Museu del Barroc de Catalunya i dinamitzar l'activitat turística i econòmica de la zona.



3.8. ACCÈS A
L'HABITATGE.



Objectiu estratègic

OE.8

Garantir l'accés a l'habitatge

Objectius específics

8.1 Fomentar l'existència d'un parc d'habitatge adequat a preu assequible.

8.2 Garantir l'accés a l'habitatge, especialment dels col·lectius més vulnerables.

INDICADORS		Manresa	Referència (Estat)
D01	Variació de la població 2010 – 2020 (%).	2,67	-1,58
D06	Densitat Urbana. Nombre d'habitants per hectàrea de superfície de sòl urbà (hab./ha).	105,47	47,88
D08	Densitat d'habitatge per superfície de sòl urbà (Hbt/ha).	53,43	22,66
DST01	Densitat d'habitatges previstos en les àrees de sòl de desenvolupament (Hbt/ha).	79,17	24,43
D29	Nombre d'habitatges per cada 1.000 habitants.	506,56	411,10
D32	Variació del nombre de llars 2001-2011 (%).	19,99	25,90
D33	Creixement del parc d'habitatge 2001-2011 (%).	21,37	16,05
D34	Percentatge d'habitatge secundari (%).	2,77	3,24
D35	Percentatge d'habitatge buit (%).	23,80	9,48
DST06	Percentatge d'habitatges previstos en àrees de desenvolupament respecte al parc d'habitatge existent (%).	16,72	9,76
DST07	Nombre d'habitatges previstos en les àrees de desenvolupament per cada 1.000 habitants.	84,67	47,07

Introducció

En termes generals, Manresa mostra un creixement demogràfic positiu, una alta densitat urbana i una densitat d'habitatges major en comparació amb la mitjana estatal.

Això es tradueix en un desenvolupament significatiu del seu parc d'habitatges, un augment en el nombre de llars i creixement del parc d'habitatges construït. És destacable, en termes de planificació urbana i desenvolupament futur, l'alt percentatge d'habitatges previstos en àrees de desenvolupament,

arribant gairebé a duplicar les dades estatals en alguns índexs.

No obstant això, també s'observa la presència d'habitatges buits i secundaris al parc edificat, així com un parc d'habitatges envellit i sense renovar, especialment concentrat en alguns punts del municipi com el Centre Històric.

Parc d'habitatge

El parc immobiliari consta de 39.605 habitatges segons l'últim Cens de Població i Habitatges realitzat el 2011, dels quals la majoria és en règim de propietat. El 73,40% d'immobles es destina a habitatge principal a Manresa.

Tanmateix, existeixen zones amb problemes d'habitatge, com el Centre Històric, on al voltant d'un quart dels habitatges es troben buits, alguns afectats per fenòmens associats com l'okupació. És a més una zona molt vulnerable, amb habitatge envellit, de baixos nivells d'eficiència energètica, i on es concentra població estrangera vulnerable.

El parc d'habitatges del municipi està en general molt envellit, amb una mitjana d'edat dels immobles de 43 anys i un 40% d'habitatges amb més de 35 anys. El 91,53% dels habitatges estan construïts amb anterioritat a l'aprovació de Codi Tècnic de l'Edificació

HABITATGE PRINCIPAL SEGONS SUPERFÍCIE ÚTIL	
Superfície	n. habitatges
Fins a 29 m ²	-
De 30 a 45 m ²	-
De 46 a 60 m ²	944
De 61 a 75 m ²	2.191
De 76 a 90 m ²	4.045
De 91 a 105 m ²	1.409
De 106 a 120 m ²	451
De 121 a 150 m ²	377
De 151 a 180 m ²	167
Més de 180 m ²	302

Font: Hermes, DIBA, 2011

RÈGIM DE PROPIETAT D'HABITATGE	n. hab.
En propietat, ja pagada	10.374
En propietat, amb pagaments pendents	8.686
En propietat, herència o donació	1.861
Lloguer	6.565
Altres	1.586

Font: Hermes, DIBA, 2011

(CTE) quan no se'ls exigia el compliment de les normes actuals per assegurar unes condicions de vida dignes en termes de confort tèrmic i accessibilitat. El 50,25% dels habitatges té més de tres plantes sense ascensor. Molts habitatges posseeixen certificats energètics amb qualificacions molt baixes, per la qual cosa estan escassament preparats per a les inclemències del clima, i això implica generalment l'ús de climatització artificial.

Accés a l'habitatge


D'una banda, a Manresa no existeixen problemàtiques associades a l'elevat preu de lloguer de l'habitatge que sí que es registren en altres punts de província. El preu de lloguer de l'habitatge mitjà és de 506,67 euros, un import llunyà als 779,84 euros de mitjana de la resta de Catalunya. Cal, però, relacionar aquesta dada amb l'envelliment del parc d'habitatges i amb la menor renda mitjana per càpita de la població, per relativitzar la diferència de preus amb altres municipis de la província.

D'altra banda, el mercat de l'habitatge de Manresa registra cert dèficit d'habitatge públic, la qual cosa redueix les possibilitats de l'Ajuntament per incidir en l'accés a l'habitatge. Els últims anys s'han posat en el mercat 16 Habitatges protegits (VPO).

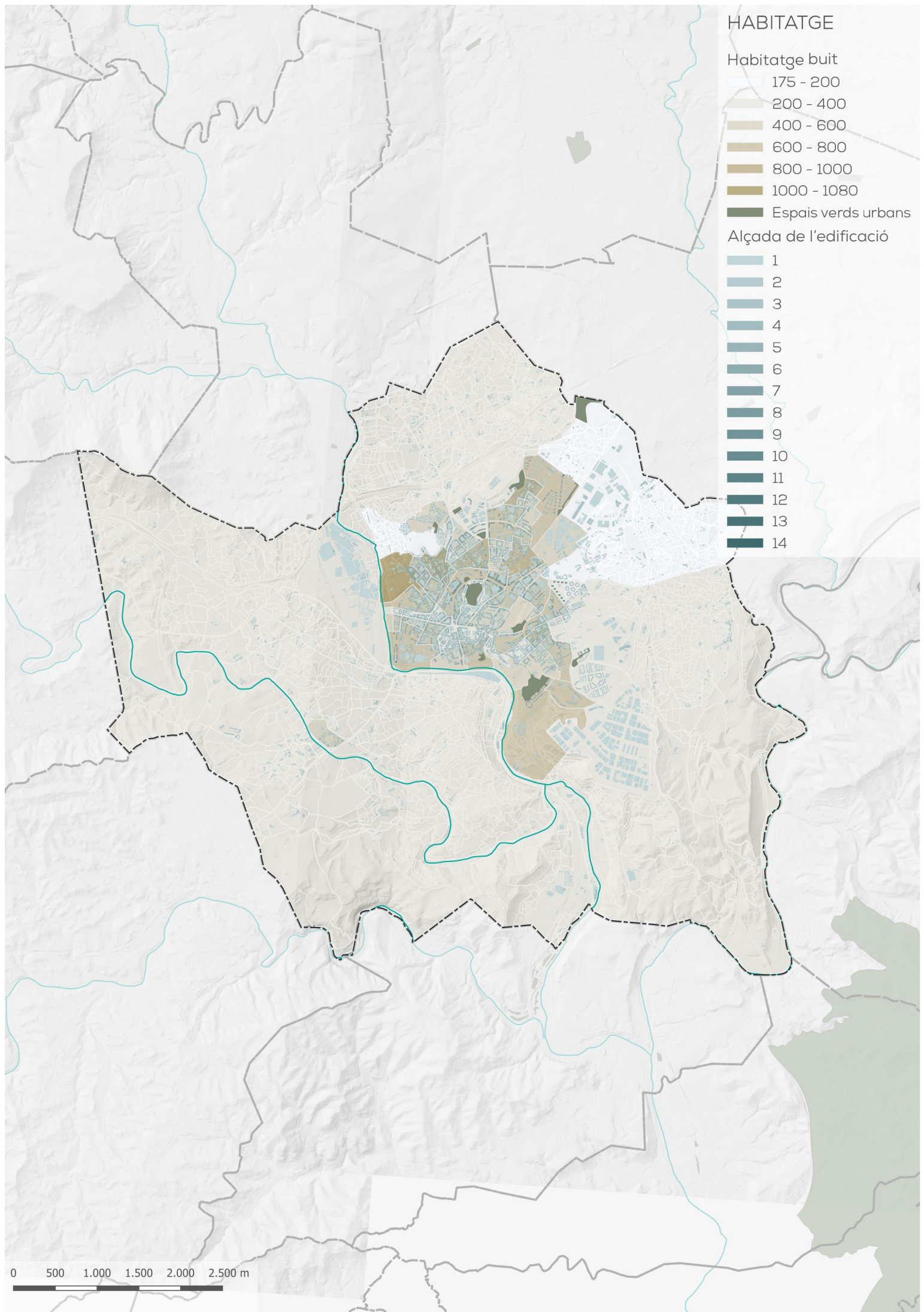
El mercat immobiliari es caracteritza per un elevat nombre d'habitatges en propietat i escassos contractes de lloguer, així com d'altres maneres d'allotjament alternatiu, com ara cooperatives d'habitatge o règims de cessió d'ús de sòl públic.

HABITATGE

Habitatge buit



Alçada de l'edificació



Debilitats

8.1 Fomentar l'existència d'un parc d'habitatge adequat a preu assequible

- El parc d'habitatges del municipi està molt envellit, amb un 40% dels habitatges amb més de 35 anys, i és de baixa eficiència energètica (els certificats energètics emesos entre 2013 i 2016 tenen qualificacions molt baixes).
- Existeixen habitatges buits al centre urbà, en alguns casos amb fenòmens associats com l'okupació d'habitatges.
- Elevat percentatge d'habitatges amb problemes d'accessibilitat en tota Manresa.

8.2 Garantir l'accés a l'habitatge, especialment dels col·lectius més vulnerables

- A les persones extracomunitàries, els costa molt més trobar habitatge, tot i tenint feina i papers.

Amenaces

8.1 Fomentar l'existència d'un parc d'habitatge adequat a preu assequible

- La falta de renovació dels habitatges del Centre Històric genera desequilibris de preu de l'habitatge per zones i, per tant, fomenta la segregació socioespacial.
- L'absència d'habitatge públic, l'escassa rotació i una alta demanda d'habitatge pot generar problemes a l'accés d'habitatge de sectors que no puguin accedir al mercat lliure.

8.2 Garantir l'accés a l'habitatge, especialment dels col·lectius més vulnerables

- L'absència d'habitatge públic dificulta l'accés a l'habitatge de col·lectius vulnerables.



Fortaleses

8.1 Fomentar l'existència d'un parc d'habitatge adequat a preu assequible

- Els últims anys s'han desenvolupat nombroses promocions d'habitatge per acollir el creixement poblacional de Manresa (+2,67% des de 2010), molt superior a la mitjana de l'Estat (-1,58%).

8.2 Garantir l'accés a l'habitatge, especialment dels col·lectius més vulnerables

- El preu mitjà de lloguer d'habitatge és de 506,67 euros al mes, inferior als 779,84 euros al mes de mitjana a Catalunya (Idescat, 2022).
- El preu mitjà de venda d'habitatge és de 1.305,12 euros/m², inferior als 2.376,76 euros/m² de mitjana a Catalunya (Idescat, 2022).

Oportunitats

8.1 Fomentar l'existència d'un parc d'habitatge adequat a preu assequible

- El Pla d'Ordenació Urbana Municipal disposa diverses zones de Sòl Urbanitzable per al desenvolupament de teixit residencial.
- El percentatge d'habitatges buits a Manresa (23,80%) és molt superior a la mitjana de l'Estat (9,48%).
- El nombre d'habitatges previst en noves àrees de desenvolupament a Manresa és molt superior (84 habitatges/1000 hab) a la mitjana de l'Estat (47 habitatges/1000 hab).
- Les polítiques energètiques i fons europeus i nacionals (fons com Next Generation o Horitzó Europa, polítiques com el European Green Deal, la Nova Bauhaus Europea, New Leipzig Charter, etc.) ofereixen oportunitats i finançament per a la renovació del parc d'habitatges existent.
- Els Fons NGEU preveuen finançar tres noves promocions d'habitatge de lloguer social i assequible.

8.2 Garantir l'accés a l'habitatge, especialment dels col·lectius més vulnerables

- Hi ha una tendència creixent cap a models alternatius d'habitatge, com ara les cooperatives, la masoveria urbana, i la cessió d'ús de sòls públics per a construcció d'habitatge, amb especial intensitat a Catalunya.



3.9. TRANSICIÓ DIGITAL



Objectiu estratègic

OE.9

Liderar i fomentar la innovació digital

Objectius específics

9.1 Afavorir la societat del coneixement i avançar cap al desenvolupament de les ciutats intel·ligents (Smart Cities)

9.2 Fomentar l'administració electrònica i reduir la bretxa digital

INDICADORS		Manresa	Referència (Estat)
D22A	Índex d'envelliment de la població (%).	18,37	13,79
D22B	Índex de senectut de la població (%).	13,35	8,25
D27A	Establiments en sector agricultura (%).	0,72	0,29
D27B	Establiments en sector indústria (%).	8,23	3,09
D27C	Establiments en sector construcció (%).	6,47	5,87
D27D	Establiments en sector serveis (%).	84,58	79,77

Introducció

La distribució dels sectors econòmics al municipi presenta una sèrie d'oportunitats per a l'impuls de la transició digital i tecnològica. En el cas del sector primari, l'adopció de tecnologies digitals en l'agricultura pot donar impuls a una agricultura de precisió que incrementi l'eficiència del sector agrícola al territori.

El sector industrial també presenta oportunitats, com la implantació de la Indústria 4.0 en empreses locals, la qual cosa pot impulsar el creixement i la competitivitat del sector a Manresa.

El sector serveis té una representació significativa a Manresa. El desenvolupament del sector respecte a aquesta transició està relacionat amb l'adopció de tecnologies digitals i el desenvolupament de solucions tecnològiques per als serveis oferts.

Manresa presenta un índex de senectut diversos punts per sobre de la mitjana estatal, i es preveu el seu creixement en els propers anys. L'elevada presència de gent gran al municipi planteja reptes des de la perspectiva de la transició digital i una potencial bretxa digital, que impliquen la necessitat d'impulsar polítiques específiques per a aquests col·lectius.

Administració electrònica

L'Ajuntament de Manresa ha començat un procés de digitalització de l'administració mitjançant la tramitació d'expedients a través de procediment telemàtic (carpeta ciutadana i aplicació municipal per a mòbils) i algunes accions que garanteixen l'accés per part de la ciutadania a la informació (principalment a través de la web municipal), millorant així la transparència i el retiment de comptes del govern municipal.

Tanmateix, a Manresa no es disposa d'un servei bàsic gratuït d'internet i s'estima que el 20% del municipi no disposa de fibra òptica, especialment les zones més aïllades, amb menor densitat de població o menor nivell de renda. Existeix una xarxa de punts d'accés a internet, implementada a partir del Pla Estratègic per a la Societat de la Informació, en centres cívics, el Casal de les Escodines, el Casino, l'Ateneu, la Biblioteca del Conservatori de Música i la UManresa-FUB. Prope-rament, la infraestructura wifi s'ampliarà a través de la subvenció europea WIFI4EU.

La bretxa digital afecta principalment a l'accés igualitari d'oportunitats per part de la població vulnerable. Durant la pandèmia de la COVID-19, la bretxa digital va afectar especialment el dret bàsic a l'educació. En aquest context, l'Ajuntament va desenvolupar el "Banc de Connectivitats", un servei municipal de préstecs de dispositius d'accés a internet que va permetre garantir el seguiment del curs escolar durant el confinament a població sense aquests recursos. En finalit-

zar la pandèmia, la Generalitat de Catalunya es va fer càrrec del servei.

D'altra banda, les addiccions derivades de l'ús de les tecnologies també són un problema important a tractar. La Unitat de Joc Patològic i Altres Addiccions no Tòxiques, el Centri de Salut Mental Infanto Juvenil de la Fundació Althaia, així com l'Ajuntament de Manresa en el seu servei d'assessorament de drogues i bon ús de les TIC, tracten de prevenir els mals hàbits derivats d'addiccions a les pantalles.

Per últim, el projecte PECT BAGESS millora els serveis de salut i atenció social digital per a les persones amb malalties cròniques o dependents.



Smart city

Manresa forma part de Smart Eix Diagonal, un projecte en el qual col·laboren diferents municipis de Catalunya per a la implementació d'iniciatives Smart, i col·labora en l'estratègia Smart Regio de la Diputació de Barcelona, l'objectiu de la qual és impulsar una ciutat més eficient, resiliència i sostenible a través de les tecnologies digitals.

Arran d'aquestes col·laboracions, es fa un monitoratge del subministrament energètic i d'aigua de diversos equipaments municipals. En aquesta línia, la societat municipal Aigües de Manresa és sòcia de Netwerc H2O, una xarxa internacional que promou la millora de la sostenibilitat en l'ús de l'aigua amb l'intercanvi de tecnologies intel·ligents. També es controla de manera intel·ligent l'enllumenat, el reg i la recollida de residus. La ciutat compta a més amb diverses apps, com ara Viu Manresa, Manresa Bus i el Pàrquing, les quals faciliten l'accés de la ciutadania als serveis públics a través de mitjans digitals.

Debilitats

9.1 Afavorir la societat del coneixement i avançar cap al desenvolupament de les ciutats intel·ligents (Smart Cities)

- Existeixen zones aïllades, amb menys densitat de població o menor nivell de renda, sense xarxa de fibra òptica.

9.2 Fomentar l'administració electrònica i reduir la bretxa digital

- Manresa no disposa d'un servei bàsic gratuït d'internet.



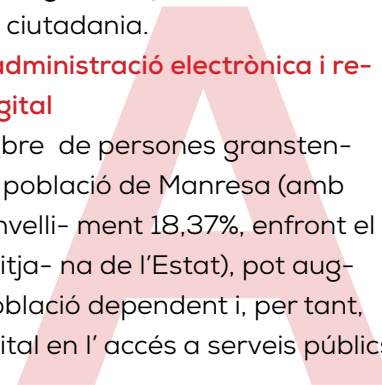
Amenaces

9.1 Afavorir la societat del coneixement i avançar cap al desenvolupament de les ciutats intel·ligents (Smart Cities)

- Les incerteses associades al desenvolupament de la tecnologia poden generar una inversió municipal poc eficient.
- Les addiccions derivades de l'ús de les tecnologies poden generar problemes de salut mental en la ciutadania.

9.2 Fomentar l'administració electrònica i reduir la bretxa digital

- L'elevat nombre de persones granstendència de la població de Manresa (amb un índex d'envelliment 18,37%, enfront el 13,79% de mitjana de l'Estat), pot augmentar la població dependent i, per tant, la bretxa digital en l'accés a serveis públics en línia.
- La bretxa digital, especialment de la població més vulnerable, pot afectar l'accés al dret bàsic de l'educació i la gestió de tràmits administratius.





Fortaleses

9.1 Afavorir la societat del coneixement i avançar cap al desenvolupament de les ciutats intel·ligents (Smart Cities)

- Existeix a Manresa una xarxa de punts d'accés a internet derivada del Pla Estratègic per a la Societat de la informació: centres cívics, Casal de les Escodines, Casino, Ateneu, Biblioteca del Conservatori de Música i FUB.
- Es controla de manera intel·ligent l'enllumenat, el reg i la recollida de residus.
- Es monitorea el subministrament d'aigua i energia de diversos equipaments.
- La ciutat compta amb diverses apps, com ara Viu Manresa, Manresa Bus i el Pàrquing, que faciliten l'accés dels ciutadans als serveis públics a través de mitjans digitals.

9.2 Fomentar l'administració electrònica i reduir la bretxa digital

- L'Ajuntament de Manresa ha digitalitzat la tramitació d'expedients a través de processos telemàtics per evitar el desplaçament de la ciutadania (carpeta ciutadana i aplicació municipal per a mòbils).
- L'Ajuntament de Manresa utilitza el web municipal per facilitar la gestió municipal i el retiment de comptes a la ciutadania.

Oportunitats

9.1 Afavorir la societat del coneixement i avançar cap al desenvolupament de les ciutats intel·ligents (Smart Cities)

- Manresa forma part de Smart Eix Diagonal i col·labora en l'estratègia Smart Regio de la Diputació de Barcelona per fomentar una ciutat més eficient, resiliència i sostenible a partir de l'ús de la tecnologia.
- El centre de recerca tecnològica Eurecat Manresa, procedent de la fusió del Centre Tecnològic de Manresa amb el Eurecat, la UPC, la FUB i Althaia potèncien la recerca, el desenvolupament tecnològic i la innovació i són agents clau en l'avenç cap a la Smart City.
- La xarxa d'infraestructura wifi s'ampliarà pròximament amb la subvenció europea anomenada WIFI4EU.
- La societat municipal Aigües de Manresa és sòcia de NetwerCH2O, una xarxa que promou la millora de la sostenibilitat en l'ús de l'aigua amb tecnologies intel·ligents.
- La digitalització del sector agrícola és una oportunitat per revitalitzar les zones de conreu de Manresa.

9.2 Fomentar l'administració electrònica i reduir la bretxa digital

- El "banc de connectivitats", un servei municipal de préstecs de dispositius i d'accés a internet que va permetre garantir el seguiment del curs escolar durant el confinament, pot adaptar-se per tancar la bretxa digital de poblacions vulnerables.
- El projecte PECT BAGESS, liderat per l'Ajuntament de Manresa, impulsa un clúster de salut i atenció soci-digital, millorant els serveis de salut digital per a les persones amb malalties cròniques o dependents.



3.10.

INSTRUMENTS
D'INTERVENCIÓ I
GOVERNANÇA
DEMOCRÀTICA



Objectiu estratègic

OE.8

Millorar els instruments d'intervenció i la governança

Objectius específics

- 10.1 Aconseguir un marc normatiu i de planejament actualitzat, flexible i simplificat que millori, també, la gestió
- 10.2 Assegurar la participació ciutadana, la transparència i afavorir la governança multinivell
- 10.3 Impulsar la capacitat local i millorar el finançament
- 10.4 Dissenyar i posar en marxa campanyes de formació i sensibilització en matèria urbana, així com d'intercanvi i difusió de la informació

INDICADORS		Manresa	Referència (Estat)
D04	Superfície municipal de sòl no urbanitzable (%).	77,60	58,77
DST02	Percentatge d'àrees de sòl de desenvolupament respecte al total del sòl urbà (%).	26,17	15,30
DST03	Sòl urbanitzable delimitat respecte al total del sòl urbà (%).	20,77	10,51
D37	Figura de planejament urbanístic vigent en el municipi.	Sí	-
D38	Data de la figura de planejament urbanístic vigent en el municipi.	2017	2000
D39	Agenda urbana, planejament estratègic i smart cities	Sí	

Introducció

Manresa té un Pla d'Ordenació Urbana Municipal (POUM) aprovat el 2017. Aquesta figura és un instrument modern i actual que permet el desenvolupament del municipi sobre la base de paràmetres actualitzats que poden assegurar un creixement ordenat, la preservació del patrimoni històric i cultural, i l'equilibri entre el desenvolupament urbà i la protecció de l'entorn.

De fet, la protecció d'àrees naturals a partir de la planificació urbana està per sobre de la mitjana estatal, la qual cosa és un indicador molt positiu, ja que vol dir que es prioritza la conservació de l'entorn natural. L'Anella Verda de Manresa és part d'aquest conjunt d'espais lliures protegits, protecció impulsada a partir de figures urbanístiques vigents.

Així mateix, Manresa també compta amb altres eines de planificació estratègica, com ara l'últim Pla d'Actuació Municipal (PAM), el qual incorpora 25 objectius estratègics i 250 accions orientades cap a la sostenibilitat urbana. En la mateixa línia s'ha redactat un informe per assolir els Objectius de Desenvolupament Sostenible: "El repte dels ODS a Manresa", i s'ha desenvolupat de manera participativa el "Pla d'Acció Integrat" dins de la xarxa "Global Goals for Cities". Tots dos s'han fet servir per desenvolupar l'Agenda Urbana de Manresa 2030.



**PARTICIPACIÓ
CIUTADANA**

Marc normatiu i planejament

D'una banda, Manresa té un Pla d'Ordenació Urbanística Municipal (POUM) aprovat el 2017, una normativa urbanística actualitzada que tracta de configurar un model d'ocupació del sòl globalment eficient que eviti la dispersió del territori i afavoreixi la cohesió social i la rehabilitació i renovació del sòl urbà.

D'altra banda, el Servei Municipal d'Alcaldia i Presidència centralitza la Planificació Estratègica i redacta el Pla d'Actuació Municipal (PAM) cada quatre anys, així com la Planificació Financera i el Pressupost Anual. A més, l'Ajuntament ha desenvolupat durant els darrers anys l'Agenda 2030 de Manresa, alineada amb els ODS. La ciutat no disposa, però, d'una estratègia de sostenibilitat integrada a escala física-territorial per a la ciutat a mitjà i llarg termini, per la qual cosa està desenvolupant l'Agenda Urbana de Manresa 2030.

A més del PAM, altres documents estratègics que guien les actuacions actuals del municipi inclouen:

- El pressupost municipal anual
- Fins a 14 plans sectorials actuals (Educació, Salut, Gènere, Joventut, Indústria, Cultura, Seguretat, etc.)
- Pla de Reconstrucció Social i Econòmica COVID-19

Estructura de governança i participació ciutadana

Els últims anys s'han implementat processos de participació ciutadana per a la presa de decisions i gestió de la ciutat. Més enllà de l'elaboració participativa del PAM des de l'any 2000, una de les iniciatives principals són els pressupostos participatius, creats per materialitzar les propostes suggerides per la ciutadania. El 2015 l'Ajuntament de Manresa va destinar en pressupostos participatius 100.000 euros; a partir del 2016 i fins a l'any 2019, l'Ajuntament va destinar 200.000 euros anuals. Tanmateix, la celebració dels Pressupostos Participatius es va interrompre a causa de la COVID-19 i no s'ha tornat a recuperar.

Existeixen òrgans participatius habituals: un Consell Ciutadà, dos Consells Sectorials per a temes concrets i quatre Consells Territorials, un per cada districte de la ciutat. Un Grup Local URBACT (ULG) ha treballat els darrers dos anys en la localització dels ODS mitjançant el Pla d'Acció Integrat, el qual s'ha utilitzat per elaborar l'Agenda Urbana de Manresa 2030 (Agenda 2030 de Manresa). Vinculat a la seva Agenda, Manresa participa en el Global Goals Task Team de la xarxa de ciutats mitjanes Eurotowns, amb les quals es col·labora per aterrar localment els ODS.

A Manresa no existeixen mecanismes senzills i fàcilment accessibles per tal que la ciutadania pugui exigir de forma efectiva un retret de comptes a la Corporació municipal.



Hi ha una escassa perspectiva global a l'hora d'integrar la Carta de Serveis i Compromisos, el Pla del Mandat, les responsabilitats en l'àmbit polític i tècnic i els costos vinculats, a través d'indicadors i accions concises i contrastables.

La percepció de seguretat que té la ciutadania a la regió de Catalunya Central, inclosa Manresa, és significativament elevada. No obstant això, existeix delinqüència en el municipi, encara que no de forma estesa. Els furtos són el tipus d'acte delictiu més habitual que es registra a Manresa. En l'Àrea Bàsica Policial del Bages, els Mossos d'Esquadra registren una mitjana de 4,4 furtos diaris i aquests es concentren en espais i èpoques d'aglomeració de gent, com Nadal, la Festa Major, la Fira Mediterrània o la Fira de l'Aixada. Les forces de seguretat destaquen els nivells baixos de conflictivitat presents a la ciutat i això es tradueix en la sensació de confiança en els desplaçaments quotidians.

Capacitació local, finançament i sensibilització

L'Ajuntament de Manresa du a terme nombroses activitats amb les quals pretén potenciar la corresponsabilitat i l'activisme per defensar els drets col·lectius en l'àmbit internacional. Mitjançant el programa Lotus, fet a les escoles i instituts, fomenta les activitats educatives per augmentar el nivell de consciència general entre la ciutadania que faci millorar la convivència i la inclusió social. Així mateix, impulsa activitats educatives

i culturals per fomentar el comerç just i la cultura de pau. L'Ajuntament manté una estreta relació a tots els nivells d'administració territorial (comarcal, provincial i autonòmic) i ha establert convenis de col·laboració amb els quals rep finançament a escala estatal i europea. En aquest sentit, també ha establert aliances i relacions amb les entitats i associacions del tercer sector.

El món està cada vegada més interconnectat i és més interdependent. En aquesta línia, Manresa va ser una de les primeres ciutats a crear una regidoria de Cooperació de l'Ajuntament per millorar les dinàmiques internacionals i la qualitat de vida de les persones. Impulsa, a més, una convocatòria anual de subvencions de Cooperació com a suport a les entitats de la ciutat que col·laboren en la defensa dels drets humans.

L'Ajuntament de Manresa participa en projectes europeus amb partenariats transnacionals d'entitats públiques i privades, compartint coneixement i buscant solucions comunes als reptes compartits. També és membre de la Xarxa Europa de la Diputació de Barcelona, que té l'objectiu de millorar la internacionalització de les ciutats. L'Ajuntament és membre i participa en xarxes europees, com la xarxa de ciutats mitjanes Eurotowns, la xarxa de ciutats tèxtils ACTE i la xarxa d'autoritats locals BELC, i col·labora puntualment amb altres xarxes globals com ICLEI, CGLU, CERM i OCDE. També participa en xarxes supralocals de cooperació internacional com el Fons Català de Cooperació.

Debilitats

10.1 Aconseguir un marc normatiu i de planejament actualitzat, flexible i simplificat que millori, també, la gestió

- La ciutat no disposa d'una nova estratègia de sostenibilitat integrada a nivell físic i territorial per a la ciutat a mitjà i llarg termini.

10.2 Assegurar la participació ciutadana, la transparència i afavorir la governança multi-nivell

- S'han deixat d'impulsar els Pressupostos Participatius des de 2019.
- No es disposa d'un òrgan coordinador estratègic a nivell comarcal, més enllà del Consell Comarcal per temes administratius.

Amenaces

10.1 Aconseguir un marc normatiu i de planejament actualitzat, flexible i simplificat que millori, també, la gestió

- Escassa perspectiva global i seguiment a l'hora de vincular la Carta de Serveis i Compromisos, el Pla del Mandat, així com les responsabilitats i els costos associats amb accions concises i contrastables, així com un sistema d'indicadors o d'avaluació.

10.2 Assegurar la participació ciutadana, la transparència i afavorir la governança multi-nivell

- El teixit associatiu està envellint i minvant per manca de relleu generacional.
- Els mecanismes perquè la ciutadania pugui exigir un retiment de comptes a la Corporació municipal no són senzills i visibles.
- La democràcia local és bàsicament representativa, no participativa.



Fortaleses

10.1 Aconseguir un marc normatiu i de planejament actualitzat, flexible i simplificat que millori, també, la gestió

- Manresa té una normativa urbanística actualitzada amb un Pla d'Ordenació Urbanística Municipal aprovat en 2017.
- El Servei Municipal d'Alcaldia i Presidència centralitza la Planificació Estratègica i redacta el Pla d'Actuació Municipal (PAM) cada quatre anys, així com la Planificació Financera i el Pressupost Anual.
- Existeix un Pla d'Actuació Municipal per cada mandat, des del 2000, amb component participatiu.

10.2 Assegurar la participació ciutadana, la transparència i afavorir la governança multi-nivell

- Fort teixit associatiu, i grups ciutadans d'ajuda mútua amb una taxa d'associacionisme de 28,0 (a Catalunya és de 24,1).
- L'Agenda 2030 Manresa ha estat generada participativament amb el Grup Local URBACT (ULG) a partir d'un Pla d'Acció Integrat consensuat.
- Existeixen òrgans participatius formals: Consell Ciutadà, dos Consells Sectorials per a temes concrets i quatre Consells Territorials, un per cada districte de la ciutat.
- Manresa va ser una de les primeres ciutats a crear la Regidoria de Cooperació.
- Diverses empreses, associacions i entitats de Manresa són membres de xarxes internacionals.
- Manresa presenta uns nivells de conflictivitat baixos.

10.4 Dissenyar i posar en marxa campanyes de formació i sensibilització en matèria urbana, així com d'intercanvi i difusió de la informació

- L'Ajuntament realitza activitats educatives i culturals per fomentar el comerç just i la cultura de pau.

Oportunitats

10.1 Aconseguir un marc normatiu i de planejament actualitzat, flexible i simplificat que millori, també, la gestió

- El POUM redactat el 2017 té com a objectiu configurar un model d'ocupació del sòl globalment eficient que eviti la dispersió del territori i afavoreixi la cohesió social i la rehabilitació i renovació del sòl urbà.

10.2 Assegurar la participació ciutadana, la transparència i afavorir la governança multi-nivell

- L'Ajuntament manté una estreta relació administrativa a escala comarcal, provincial i autonòmica, ha establert convenis de col·laboració i rep finançament a escala estatal i europea.
- Manresa ha establert aliances amb entitats i associacions del tercer sector (Fons Català de Cooperació).
- Les interconnexions, potenciades per un món cada vegada més globalitzat, generen sinergies d'alt valor que generen recursos de capital humà, econòmic i social.
- L'Ajuntament de Manresa participa en xarxes ciutadanes i projectes europeus amb partenariats transnacionals d'entitats públiques i privades, compartint coneixement i buscant solucions comunes als reptes compartits.
- Manresa és membre de xarxes municipals a nivell nacional i global (Eix Diagonal, Xarxa Europa, xarxa de ciutats mitjanes Eurotowns, ACTE) i col·labora de forma puntual a xarxes globals com ICLEI, CGLU, CERM i OCDE.

10.4 Dissenyar i posar en marxa campanyes de formació i sensibilització en matèria urbana, així com d'intercanvi i difusió de la informació

- El programa Lotus, dut a terme a les escoles i instituts, fomenta les activitats educatives per augmentar el nivell de consciència general entre la ciutadania i millorar així la convivència i la inclusió social.



4. Marc estratègic



El marc estratègic de l'Agenda Urbana de Manresa 2030 ens permet passar del present (on som) al futur (on volem arribar). Això requereix una reflexió a través de la qual transformar l'anàlisi i les conclusions de la diagnosi en un marc estratègic, conformat per tres reptes de ciutat, alineats amb els ODS, i que ens permeten definir i organitzar projectes i programes més específics.

Els reptes del marc estratègic surten des d'un relat de ciutat desenvolupat a partir de les vuit missions del Pla d'Acció Integrat desenvolupat amb la xarxa URBACT Objectius Globals per a les Ciutats. Les diferents àrees de l'Ajuntament de Manresa han participat a més en aquest procés per definir uns reptes que seran claus per comunicar i traslladar l'Agenda Urbana al conjunt de la ciutadania.

El marc estratègic planteja uns reptes delimitats que reformulen els Objectius de l'Agenda Urbana Espanyola en clau local, adaptant-los a les particularitats de Manresa. Aquest marc estratègic incorpora la definició d'Àmbits Estratègics, entorns urbans amb problemàtiques específiques que són assolides per un conjunt d'accions associades per facilitar el procés de millora de l'entorn construït.

L'estructura del marc estratègic de Manresa inclou tres reptes de ciutat amb diversos reptes específics. Els tres blocs de reptes específics inclouen les idees clau de futur que s'han recollit al llarg de la diagnosi. A partir del marc estratègic, les febleses identificades es transformen amb les oportunitats, i les amenaces s'afronten amb les fortaleses. Tot plegat, alineant el marc estratègic local amb els Objectius Estratègics que proposa l'Agenda Urbana Espanyola.

4.1. Reptes estratègics

R1

EL MODEL URBÀ DE MANRESA S'ADAPTA AL CANVI CLIMÀTIC I GARANTEIX UN MUNICIPI SOSTENIBLE, JUST I RESILIENT CAP A LA CIUTAT DELS 15 MINUTS

- Potenciar una xarxa de mobilitat urbana i interurbana sostenible i inclusiva
- Optimització dels recursos urbans i l'energia amb un paradigma circular
- Rehabilitació integral de l'habitatge i els espais públics de Manresa, especialment al Centre Històric

La ciutat de Manresa té una estructura urbana molt compacta. Això és un avantatge per impulsar una transformació cap a un model de "ciutat dels 15 minuts" i fomentar un territori equilibrat, sostenible i amb menys desigualtat sociodemogràfica. Manresa necessita a més adoptar mesures i estratègies que ajudin a la mitigació i adaptació al canvi climàtic, impulsar un model de consum i gestió urbana sota un paradigma circular i d'optimització dels recursos utilitzats per al funcionament de la ciutat. La regeneració de l'entorn construït públic i privat, especialment al Centre Històric, és una tasca pendent que ajudarà a millorar la qualitat de vida i impulsar l'economia i l'ocupació local en el municipi.

R2

LA POBLACIÓ VULNERABLE DE MANRESA S'INTEGRA EN EL TEIXIT SOCIAL DE LA CIUTAT I ES GARANTEIX LA SALUT I QUALITAT DE VIDA DE TOTA LA CIUTADANIA

- Reducció de la segregació i discriminació de la població en situació de vulnerabilitat a partir de l'educació, les cures, la cultura i l'esport
- Reivindicar l'accés a la ciutat de totes les persones garantint serveis, equipaments i espais públics de proximitat
- Potenciar una ciutat saludable i activa que millori les condicions de vida de la ciutadania

Manresa, com a capital de la Catalunya Central, acull un important nucli d'activitat cultural i social d'elevat potencial integrador i cohesionador de la societat local. Manresa té l'oportunitat de ser una ciutat que garanteix l'accés a serveis i espais públics de qualitat a totes les persones. Alguns d'aquests espais, com ara l'Anella Verda o les riberes dels rius Cardener i Llobregat, són clau per millorar la qualitat de vida del municipi i ajudar que la ciutadania tingui una vida més saludable i activa. Així mateix, Manresa ha de garantir l'accés a l'habitatge digne i assequible, i reduir considerablement la segregació socioespacial, de la qual avui pateixen alguns barris manresans.



R3

LA GOVERNANÇA DE MANRESA EXPLORA NOVES COL·LABORACIONS I ALIANCES MULTINIVELL PER IMPULSAR LA INNOVACIÓ, FOMENTAR LA PARTICIPACIÓ CIUTADANA I GENERAR NOVES OPORTUNITATS QUE AFEGEIXEN VALOR AL TERRITORI

- Impulsar un model socioeconòmic basat en la producció i consum responsable i sostenible i potenciar un turisme basat en el patrimoni natural i cultural
- Fer servir la planificació estratègica i integrada a través d'aliances multinivell i multiactor per aconseguir un municipi sostenible i just
- Fomentar l'encaix entre el mercat de treball i els interessos laborals i professionals de les persones de Manresa

Manresa pot transformar-se en una ciutat capdavantera i un motor econòmic en el context de la transició verda, digital i justa. Per a això, Manresa ha d'aprofitar tant les noves tendències internacionals, com el potencial local del seu patrimoni natural i cultural, un model de consum de proximitat i el seu dinàmic ecosistema d'actors en recerca i innovació. Un model socioeconòmic divers i un mercat de treball connectat amb els interessos de la ciutadania faran Manresa una ciutat més resilient als canvis dels cicles econòmics i les incerteses del context global. L'administració municipal ha de ser catalitzadora i impulsora d'una planificació estratègica alineada amb els Objectius de Desenvolupament Sostenible i pactada amb tots els agents locals en una visió de futur a mitjà i llarg termini per al municipi.

4.2. Àmbits estratègics territorials

Centre Històric



Carrer Sobrerroca des de la Plaça Major
Font: Equip Redactor

El Centre Històric del municipi està caracteritzat per un teixit molt compacte que va ser l'origen de la ciutat manresana. Actualment, el Centre Històric presenta un elevat estat de degradació dels seus habitatges. Afegit a una diferència de preu amb altres zones de la ciutat, això fomenta patrons de segregació socioespacial de col·lectius vulnerables. Així mateix, aquest àmbit posseeix espais urbans de gran valor i és la reserva més gran d'edificis i infraestructures emblemàtiques d'elevat interès patrimonial i de gran potencial turístic.

Anella Verda i entorn natural



Parc de l'Agulla
Font: Equip Redactor


L'Anella Verda de Manresa és una infraestructura natural que envolta el nucli urbà i que té un elevat potencial ecològic per al municipi. Està formada per les dues àrees d'horta del municipi, el regadiu del Poal i de Viladordis, així com per infraestructures associades a la xarxa hídrica manresana, entre les quals destaca la Séquia i el Parc de l'Agulla. L'Anella Verda de Manresa es connecta a més amb les conques del riu Llobregat i Cardener, les rieres de Rajadell o de Guardiola, i les serres de Collbaix i de Montlleó. És la porta d'entrada a un entorn natural amb un elevat valor ecosistèmic i paisatgístic.



Polígons industrials i espais d'innovació



Parc Mediambiental de Bufalvent.
Font: Ajuntament de Manresa







Fàbrica Nova
Font: Equip Redactor

Com a ciutat amb un teixit productiu centenari, a Manresa hi ha diferents tipus d'espais d'innovació.












D'una banda, entre l'entorn urbà de Manresa i els seus espais naturals es desenvolupen polígons industrials i grans peces urbanes dedicades al sector terciari, especialment el coneixement i l'educació. El polígon més important és Bufalvent en el sud-est del municipi, encara que també existeixen altres desenvolupaments industrials de menor entitat en el nord-est i oest de Manresa: el polígon industrial els Dolors i Pont Nou. En el sector terciari destaquen la Universitat Politècnica de Catalunya, el Campus Professional UManresa, així com unes altres infraestructures dedicades a la innovació com el Centre Tecnològic de Catalunya Eurecat.

D'altra banda, a Manresa hi ha espais que són part del seu passat productiu, com ara la Fàbrica Nova o l'Anònima, i que actualment es troben sense ús o en procés de transformació cap a nous usos dins d'un nou paradigma econòmic i social. Aquests tipus d'espais són un àmbit estratègic per dur a terme algunes accions de l'Agenda Urbana del Municipi.

4.3. Alineació de l'Agenda Urbana de Manresa 2030 amb l'AUE i els ODS

Reptes estratègics Manresa	Objectius estratègics i específics de l'AUE	ODS i Fites
<p>R1</p> <p>EL MODEL URBÀ DE MANRESA S'ADAPTA AL CANVI CLIMÀTIC I GARANTEIX UN MUNICIPI SOSTENIBLE, JUST I RESILIENT CAP A LA CIUTAT DELS 15 MINUTS</p>	<p>R1.1. Potenciar una xarxa de mobilitat urbana i interurbana sostenible i inclusiva</p>	<p>OE3 Prevenir i reduir els impactes del canvi climàtic i millorar la resiliència 3.1. Adaptar el model territorial i urbà a l'efecte del canvi climàtic i avançar en la seva prevenció 3.2 Reduir les emissions de gasos d'efecte d'hivernacle</p> <p>OE4 Fer una gestió sostenible dels recursos i afavorir l'economia circular 4.1. Ser més eficients energèticament i estalviar energia</p> <p>OE5 Afavorir la proximitat i la mobilitat sostenible 5.1. Afavorir la ciutat de proximitat 5.2. Potenciar maneres de transport sostenibles</p> <p>OE10 Millorar els instruments d'intervenció i la governança 10.1. Aconseguir un marc normatiu i de planejament actualitzat, flexible i simplificat que millori, també, la gestió 10.2. Assegurar la participació ciutadana, la transparència i afavorir la governança multinivell 10.4 Dissenyar i posar en marxa campanyes de formació i sensibilització en matèria urbana, així com d'intercanvi i difusió de la informació</p>
	<p></p> <p></p> <p></p> <p></p>	<p></p> <p>3 Salut i benestar 3.9 Reducció de morts per contaminació química i pol·lució</p> <p></p> <p>7 Energia assequible i no contaminant 7.1 Garantir accés universal a energia. 7.2 Augment de les energies renovables. 7.3 Duplicar la taxa d'eficiència energètica.</p> <p></p> <p>11 Ciutats i comunitats sostenibles 11.2 Proporcionar l'accés a transport públic. 11.6 Reducció de l'impacte ambiental en ciutats.</p> <p></p> <p>13 Acció climàtica 13.1 Enfortiment de la resiliència i adaptació. 13.3 Millora de l'Educació i sensibilització mediambiental.</p>



Reptes estratègics Manresa	Objectius estratègics i específics de l'AUE	ODS i Fites
<p>R1.2. Optimització dels recursos urbans i l'energia amb un paradigma circular</p>	 <p>OE1 Territorio, paisaje y biodiversidad 1.1 Ordenar el sòl de manera compatible amb el seu entorn territorial</p>	 <p>1. Fi de la pobresa 1.2 Reducció de la pobresa relativa en totes les seves dimensions. 1.4 Garantia de acceso a servicios básicos y recursos financieros</p>
	 <p>OE3 Prevenir i reduir els impactes del canvi climàtic i millorar la resiliència 3.1. Adaptar el model territorial i urbà a l'efecte del canvi climàtic i avançar en la seva prevenció 3.2 Reduir les emissions de gasos d'efecte d'hivernacle 3.3 Millorar la resiliència enfront del canvi climàtic</p>	 <p>6 Aigua neta i sanejament 6.4. Augmentar l'ús eficient de recursos hídrics 6.5 Implementar la gestió integral de recursos hídrics</p>
	 <p>OE4 Fer una gestió sostenible dels recursos i afavorir l'economia circular 4.1. Ser més eficients energèticament i estalviar energia 4.2 Optimitzar i reduir el consum d'aigua. 4.3. Fomentar el cicle dels materials 4.4. Reduir els residus i afavorir el seu reciclatge</p>	 <p>7 Energia assequible i no contaminant 7.1 Garantir accés universal a energia. 7.2 Augment de les energies renovables. 7.3 Duplicar la taxa d'eficiència energètica.</p>
	 <p>OE6 Fomentar la cohesió social i buscar l'equitat 6.2. Buscar la igualtat d'oportunitats des d'una perspectiva de gènere, edat i diversitat 6.3. Fomentar el desenvolupament social, cultural i artístic</p>	 <p>9 Indústria, innovació i infraestructures 9.1 Desenvolupament d'Infraestructura sostenible. 9.2 Promoció d'indústria inclusiva i sostenible. 9.3 Augment de l'accés PIMES a serveis financers i cadenes de valor. 9.4 Modernització de la infraestructura, tecnologia neta.</p>
	 <p>OE7 Impulsar i afavorir l'Economia Urbana 7.1. Buscar la productivitat local, la generació d'ocupació i la dinamització i diversificació de l'activitat econòmica 7.2. Fomentar el turisme intel·ligent, sostenible i de qualitat i els sectors claus de l'economia local</p>	 <p>11 Ciutats i comunitats sostenibles 11.6 Reducció de l'impacte ambiental en ciutats.</p>  <p>12 Consum i producció responsables 12.2 Aconseguir l'ús eficient de recursos naturals. 12.4 Gestió de desfets i productes químics 12.5 Prevenció, reducció, reciclatge i reutilització de deixalles 12.6 Adopció de pràctiques sostenibles en empreses. 12.8 Assegurar l'educació per al Desenvolupament Sostenible.</p>
		 <p>13 Acció climàtica 13.1 Enfortiment de la resiliència i adaptació. 13.3 Millora de l'Educació i sensibilització mediambiental.</p>

Reptes estratègics
Manresa

Objectius estratègics i específics
de l'AUE

ODS i Fites

R1.3. Rehabilitació integral de l'habitatge i els espais públics de Manresa, especialment al Centre Històric



OE1 Territorio, paisaje y biodiversidad

1.1 Ordenar el sòl de manera compatible amb el seu entorn territorial



OE2 Model urbà

2.3. Garantir la qualitat i l'accessibilitat dels espais públics

2.5. Impulsar la regeneració urbana

2.6 Millorar la qualitat i la sostenibilitat dels edificis



OE3 Prevenir i reduir els impactes del canvi climàtic i millorar la resiliència

3.2. Reduir les emissions de gasos d'efecte d'hivernacle

3.3 Millorar la resiliència enfront del canvi climàtic



OE4 Fer una gestió sostenible dels recursos i afavorir l'economia circular

4.1. Ser més eficients energèticament i estalviar energia



OE5 Afavorir la proximitat i la mobilitat sostenible

5.1. Afavorir la ciutat de proximitat



OE6 Fomentar la cohesió social i buscar l'equitat

6.1 Reduir el risc de pobresa i exclusió social en entorns urbans desfavorits



OE7 Impulsar i afavorir l'Economia Urbana

7.2. Fomentar el turisme intel·ligent, sostenible i de qualitat i els sectors claus de l'economia local



OE8 Garantir l'accés a l'habitatge

8.1. Fomentar l'existència d'un parc d'habitatge adequat a preu assequible

8.2. Garantir l'accés a l'habitatge, especialment dels col·lectius més vulnerables



1. Fi de la pobresa

1.2 Reducció de la pobresa relativa en totes les seves dimensions.

1.4 Garantia d'accés a serveis bàsics i recursos financers.



6 Aigua neta i sanejament

6.4. Augmentar l'ús eficient de recursos hídrics



7 Energia assequible i no contaminant

7.1 Garantir accés universal a energia.

7.2 Augment de les energies renovables.



8 Treball decent i creixement econòmic

8.1 Manteniment del creixement econòmic.

8.3 Foment de petita i mitjana empresa.

8.5 Aconseguir la plena ocupació i treball decent.

8.9 Promoció el turisme sostenible.



10 Reducció de les desigualtats

10.2 Promoció de la Inclusió social, econòmica i política.

10.3 Garantir la igualtat d'oportunitats.



11 Ciutats i comunitats sostenibles

11.1 Assegurar l'accés a l'habitatge

11.3 Augment de la urbanització inclusiva i sostenible.

11.4 Protecció del patrimoni cultural i natural

11.6 Reducció de l'impacte ambiental en ciutats.

11.7 Proporcionar l'accés a zones verdes i espais públics segurs



12 Consum i producció responsables

12.2 Aconseguir l'ús eficient de recursos naturals.



Reptes estratègics
Manresa

Objectius estratègics i específics
de l'AUE

ODS i Fites

R2

LA **POBLACIÓ VULNERABLE** DE MANRESA S'INTEGRA EN EL **TEIXIT SOCIAL DE LA CIUTAT** I ES GARANTEIX LA **SALUT I QUALITAT DE VIDA** DE TOTA LA CIUTADANIA

R2.1 Reducció de la segregació i discriminació de la població en situació de vulnerabilitat a partir de l'educació, les cures, la cultura i l'esport



OE6 Fomentar la cohesió social i buscar l'equitat

- 6.1 Reduir el risc de pobresa i exclusió social en entorns urbans desfavorits
- 6.2. Buscar la igualtat d'oportunitats des d'una perspectiva de gènere, edat i diversitat
- 6.3. Fomentar el desenvolupament social, cultural i artístic



OE7 Impulsar i afavorir l'Economia Urbana

- 7.1. Buscar la productivitat local, la generació d'ocupació i la dinamització i diversificació de l'activitat econòmica
- 7.2. Fomentar el turisme intel·ligent, sostenible i de qualitat i els sectors claus de l'economia local



OE9 Liderar i fomentar la innovació digital

- 9.1. Afavorir la societat del coneixement i avançar cap al desenvolupament de les ciutats intel·ligents (Smart Cities)
- 9.2. Fomentar l'Administració electrònica i reduir la bretxa digital



OE10 Millorar els instruments d'intervenció i la governança

- 10.2. Assegurar la participació ciutadana, la transparència i afavorir la governança multinivell



3 Salut i benestar
3.8 Aconseguir la cobertura universal i accés medicaments



4 Educació de qualitat

- 4.1 Assegurar la qualitat de l'educació primària i secundària.
- 4.3 Assegurar l'accés igualitari a la formació superior.
- 4.4 Augment de les competències per a accedir a l'ocupació.
- 4.5 Eliminació Disparitat de gènere i col·lectius vulnerables.



5 Igualtat de gènere

- 5.1 Posar fi a la discriminació



8 Treball decent i creixement econòmic

- 8.5 Aconseguir la plena ocupació i treball decent
- 8.6 Reducció dels joves sense treball ni estudis.



9 Indústria, innovació i infraestructures

- 9.5 Augment de la recerca científica, capacitat tecnològica



10 Reducció de les desigualtats

- 10.2 Promoció de la Inclusió social, econòmica i política.
- 10.3 Garantir la igualtat d'oportunitats.



16 Pau, justícia i institucions sòlides

- 16.6 Creació d'institucions eficaces i transparents.
- 16.7 Foment de la participació ciutadana



17 Aliances per assolir els objectius

- 17.14 Millora de la coherència de polítiques.

**Reptes estratègics
Manresa**

**Objectius estratègics i específics
de l'AUE**

ODS i Fites

R2.2. Reivindicar l'accés a la ciutat de totes les persones garantint serveis, equipaments i espais públics de proximitat



OE1 Territorio, paisaje y biodiversidad
1.2. Conservar i millorar el patrimoni natural i cultural i protegir el paisatge
1.3. Millorar les infraestructures verdes i blaves i vincular-les amb el context natural



OE2 Model urbà
2.1 Definir un model urbà que fomenti la compacitat, l'equilibri urbà i la dotació de serveis bàsics
2.3 Garantir la qualitat i l'accessibilitat dels espais públics
2.5 Impulsar la regeneració urbana
2.6 Millorar la qualitat i la sostenibilitat dels edificis



OE3 Prevenir i reduir els impactes del canvi climàtic i millorar la resiliència
3.1. Adaptar el model territorial i urbà a l'efecte del canvi climàtic i avançar en la seva prevenció



OE4 Fer una gestió sostenible dels recursos i afavorir l'economia circular
4.1. Ser més eficients energèticament i estalviar energia



OE5 Afavorir la proximitat i la mobilitat sostenible
5.1. Afavorir la ciutat de proximitat



OE6 Fomentar la cohesió social i buscar l'equitat
6.2. Buscar la igualtat d'oportunitats des d'una perspectiva de gènere, edat i diversitat



OE10 Millorar els instruments d'intervenció i la governança
10.1. Aconseguir un marc normatiu i de planejament actualitzat, flexible i simplificat que millori, també, la gestió
10.2. Assegurar la participació ciutadana, la transparència i afavorir la governança



3 Salut i benestar
3.8 Aconseguir la cobertura universal i accés a medicaments



5 Igualtat de gènere
5.1 Posar fi a la discriminació



6 Aigua neta i sanejament
6.4. Augmentar l'ús eficient de recursos hídrics
6.5 Implementar la gestió integral de recursos hídrics



10 Reducció de les desigualtats
10.2 Promoció de la Inclusió social, econòmica i política.
10.3 Garantir la igualtat d'oportunitats.



11 Ciutats i comunitats sostenibles
11.3 Augment de la urbanització inclusiva i sostenible.
11.6 Reducció de l'impacte ambiental en ciutats.
11.7 Proporcionar l'accés a zones verdes i espais públics segurs



13 Acció climàtica
13.1 Enfortiment de la resiliència i adaptació.
13.2 Incorporació del canvi climàtic en polítiques, estratègies i plans nacionals.



15 Vida d'ecosistemes terrestres
15.5 Mesures contra la degradació i pèrdua de biodiversitat.



Reptes estratègics Manresa	Objectius estratègics i específics de l'AUE	ODS i Fites
<p>R2.3 Potenciar una ciutat saludable i activa que millori les condicions de vida de la ciutadania</p>	 <p>OE1 Territorio, paisaje y biodiversidad 1.2. Conservar i millorar el patrimoni natural i cultural i protegir el paisatge 1.3. Millorar les infraestructures verdes i blaves i vincular-les amb el context natural</p>	 <p>2 Fam zero 2.4 Pràctiques agrícoles sostenibles i resilients.</p>
	 <p>OE2 Model urbà 2.3. Garantir la qualitat i l'accessibilitat dels espais públics</p>	 <p>4 Educació de qualitat 4.4 Augment de les competències per a accedir a l'ocupació.</p>
	 <p>OE3 Prevenir i reduir els impactes del canvi climàtic i millorar la resiliència 3.1. Adaptar el model territorial i urbà a l'efecte del canvi climàtic i avançar en la seva prevenció</p>	 <p>6 Aigua neta i sanejament 6.4. Augmentar l'ús eficient de recursos hídrics</p>
	 <p>OE4 Fer una gestió sostenible dels recursos i afavorir l'economia circular 4.2. Optimitzar i reduir el consum d'aigua</p>	 <p>7 Energia assequible i no contaminant 7.1 Garantir accés universal a energia. 7.2 Augment de les energies renovables.</p>
	 <p>OE6 Fomentar la cohesió social i buscar l'equitat 6.2. Buscar la igualtat d'oportunitats des d'una perspectiva de gènere, edat i diversitat</p>	 <p>10 Reducció de les desigualtats 10.2 Promoció de la Inclusió social, econòmica i política. 10.3 Garantir la igualtat d'oportunitats.</p>
	 <p>OE7 Impulsar i afavorir l'Economia Urbana 7.1. Buscar la productivitat local, la generació d'ocupació i la dinamització i diversificació de l'activitat econòmica</p>	 <p>11 Ciutats i comunitats sostenibles 11.3 Augment de la urbanització inclusiva i sostenible. 11.4 Protecció del patrimoni cultural i natural. 11.6 Reducció de l'impacte ambiental en ciutats. 11.7 Proporcionar l'accés a zones verdes i espais públics segurs</p>
	 <p>OE9 Liderar i fomentar la innovació digital 9.1. Afavorir la societat del coneixement i avançar cap al desenvolupament de les ciutats intel·ligents (Smart Cities)</p>	 <p>12 Consum i producció responsables 12.2 Aconseguir l'ús eficient de recursos naturals. 12.3 Reducció del desaprofitament d'aliments. 12.6 Adopció de pràctiques sostenibles en empreses.</p>
	 <p>OE10 Millorar els instruments d'intervenció i la governança 10.2. Assegurar la participació ciutadana, la transparència i afavorir la governança multinivell</p>	 <p>15 Vida d'ecosistemes terrestres 15.5 Mesures contra la degradació i pèrdua de biodiversitat.</p>

R3

LA GOVERNANÇA DE MANRESA EXPLORA NOVES COL·LABORACIONS I ALIANCES MULTINIVELL PER IMPULSAR LA INNOVACIÓ, FOMENTAR LA PARTICIPACIÓ CIUTADANA I GENERAR NOVES OPORTUNITATS QUE AFEGEIXEN VALOR AL TERRITORI

R3.1 Impulsar un model socio-econòmic basat en la producció i consum responsable i sostenible i potenciar un turisme basat en el patrimoni natural i cultural



OE1 Territorio, paisaje y biodiversidad

- 1.2. Conservar i millorar el patrimoni natural i cultural i protegir el paisatge
- 1.3. Millorar les infraestructures verdes i blaves i vincular-les amb el context natural



OE2 Model urbà

- 2.3. Garantir la qualitat i l'accessibilitat dels espais públics



OE3 Prevenir i reduir els impactes del canvi climàtic i millorar la resiliència

- 3.2. Reduir les emissions de gasos d'efecte d'hivernacle



OE4 Fer una gestió sostenible dels recursos i afavorir l'economia circular

- 4.1. Ser més eficients energèticament i estalviar energia
- 4.2. Optimitzar i reduir el consum d'aigua



OE7 Impulsar i afavorir l'Economia Urbana

- 7.1. Buscar la productivitat local, la generació d'ocupació i la dinamització i diversificació de l'activitat econòmica
- 7.2. Fomentar el turisme intel·ligent, sostenible i de qualitat i els sectors claus de l'economia local



OE10 Millorar els instruments d'intervenció i la governança

- 10.3. Impulsar la capacitat local i millorar el finançament



6 Aigua neta i sanejament

- 6.4. Augmentar l'ús eficient de recursos hídrics
- 6.5. Implementar la gestió integral de recursos hídrics
- 6.6. Protecció dels ecosistemes relacionats amb aigua.



7 Energia assequible i no contaminant

- 7.2. Augment de les energies renovables.



8 Treball decent i creixement econòmic

- 8.4. Millora de la producció i consum eficient i respectuós
- 8.5. Aconseguir la plena ocupació i treball decent
- 8.9. Promoció el turisme sostenible



11 Ciutats i comunitats sostenibles

- 11.4. Protecció del patrimoni cultural i natural.
- 11.7. Proporcionar l'accés a zones verdes i espais públics segurs



12 Consum i producció responsables

- 12.1. Aplicació marc de consum i producció sostenibles.
- 12.2. Aconseguir l'ús eficient de recursos naturals.
- 12.6. Adopció de pràctiques sostenibles en empreses.



15 Vida d'ecosistemes terrestres

- 15.1. Assegurar la Conservació i ús sostenibles dels ecosistemes
- 15.5. Mesures contra la degradació i pèrdua de biodiversitat.



17 Aliances per assolir els objectius

- 17.14. Millora de la coherència de polítiques.
- 17.17. Foment d'aliances públic-privades.



Reptes estratègics Manresa	Objectius estratègics i específics de l'AUE	ODS i Fites
<p>R3.2 Fer servir la planificació estratègica i integrada a través d'aliances multinivell i multiactor per aconseguir un municipi sostenible i just</p>	<p> OE1 Territorio, paisaje y biodiversidad 1.1 Ordenar el sòl de manera compatible amb el seu entorn territorial</p> <p> OE6 Fomentar la cohesió social i buscar l'equitat 6.1 Reduir el risc de pobresa i exclusió social en entorns urbans desfavorits 6.2. Buscar la igualtat d'oportunitats des d'una perspectiva de gènere, edat i diversitat 6.3. Fomentar el desenvolupament social, cultural i artístic</p> <p> OE9 Liderar i fomentar la innovació digital 9.1. Afavorir la societat del coneixement i avançar cap al desenvolupament de les ciutats intel·ligents (Smart Cities) 9.2. Fomentar l'Administració electrònica i reduir la bretxa digital</p> <p> OE10 Millorar els instruments d'intervenció i la governança 10.1. Aconseguir un marc normatiu i de planejament actualitzat, flexible i simplificat que millori, també, la gestió 10.2. Assegurar la participació ciutadana, la transparència i afavorir la governança 10.3 Impulsar la capacitat local i millorar el finançament</p>	<p> 9 Indústria, innovació i infraestructures 9.1 Desenvolupament d'Infraestructura sostenible</p> <p> 10 Reducció de les desigualtats 10.2 Promoció de la Inclusió social, econòmica i política. 10.3 Garantir la igualtat d'oportunitats.</p> <p> 16 Pau, justícia i institucions sòlides 16.6 Creació d'institucions eficaces i transparents. 16.7 Foment de la participació ciutadana 16.10 Accés a informació i llibertats fonamentals.</p> <p> 17 Aliances per assolir els objectius 17.3 Mobilització de recursos financers addicionals 17.7 Promoció de tecnologies ecològicament racionals. 17.14 Millora de la coherència de polítiques. 17.16 Millorar l'Aliança Mundial per al desenvolupament sostenible. 17.17 Foment d'aliances públic-privades.</p>

Reptes estratègics Manresa

Objectius estratègics i específics de l'AUE

ODS i Fites

R3.3 Fomentar l'encaix entre el mercat de treball i els interessos laborals i professionals de les persones de Manresa



OE2 Model urbà

2.3 Garantir la qualitat i l'accessibilitat dels espais públics
2.5 Impulsar la regeneració urbana
2.6 Millorar la qualitat i la sostenibilitat dels edificis



OE7 Impulsar i afavorir l'Economia Urbana

7.1. Buscar la productivitat local, la generació d'ocupació i la dinamització i diversificació de l'activitat econòmica



OE10 Millorar els instruments d'intervenció i la governança

10.1. Aconseguir un marc normatiu i de planejament actualitzat, flexible i simplificat que millori, també, la gestió
10.2. Assegurar la participació ciutadana, la transparència i afavorir la governança
10.3 Impulsar la capacitat local i millorar el finançament



4 Educació de qualitat

4.4 Augment de les competències per a accedir a l'ocupació.



8 Treball decent i creixement econòmic

8.3 Foment de petita i mitjana empresa.
8.5 Aconseguir la plena ocupació i treball decent



9 Indústria, innovació i infraestructures

9.1 Desenvolupament d'Infraestructura sostenible
9.3 Augment de l'accés PIMES a serveis financers i cadenes de valor.
9.5 Augment de la recerca científica, capacitat tecnològica.



10 Reducció de les desigualtats

10.3 Garantir la igualtat d'oportunitats.



17 Aliances per assolir els objectius

17.3 Mobilització de recursos financers addicionals
17.7 Promoció de tecnologies ecològicament racionals.
17.14 Millora de la coherència de polítiques.
17.17 Foment d'aliances públic-privades.





5. Pla d'acció



El Pla d'Acció és la part més executiva de l'Agenda Urbana de Manresa 2030. És un pla amb projectes identificats, prioritzats i validats a través d'un procés participatiu tècnic, ciutadà i polític, portat a termini en el marc de la xarxa europea URBACT *Objectius Globals per a les Ciutats* entre 2020 i 2022, i actualitzat durant l'any 2023. És un acord de municipi amb accions per aconseguir els objectius plantejats per a l'any 2030.

El Pla d'Acció es presenta estructurat segons els reptes estratègics identificats per a Manresa. Cada acció es connecta a més amb un objectiu de l'Agenda Urbana Estatal (AUE) i una fita dels Objectius de Desenvolupament Sostenible (ODS). Es tracta d'un total de 38 accions associades als 3 reptes estratègics. 30 accions ja estaven contemplades en el Pla Integral d'Acció realitzat per la xarxa URBACT. La resta d'accions han estat identificades durant el procés d'anàlisi i diagnòstic de l'Agenda Urbana de Manresa 2030 i consensuades amb les diferents àrees tècniques de l'Ajuntament de Manresa.

El Pla d'Acció mostra inversions, programes i projectes de futur, no activitats corrents. S'hi inclouen també projectes o accions que ja estan sent desenvolupats en el municipi, però que hauran de revisar-se o enfortir-se els anys vinents. A més, moltes de les accions estan vinculades entre elles, ja que finalment totes persegueixen els mateixos objectius generals.

Objectius de l'Agenda Urbana Estatal



Territori, paisatge i biodiversitat



Model urbà



Canvi climàtic



Gestió de recursos i economia circular



Mobilitat sostenible



Cohesió social i equitat



Economia urbana



Habitatge



Transició digital



Instruments d'intervenció i governança democràtica

No totes les accions es podran dur a terme exclusivament des de la col·laboració de l'Ajuntament de Manresa amb la societat civil. Hi ha accions que requereixen la participació o col·laboració d'administracions supramunicipals o d'agents privats. Són part de l'Agenda Urbana de Manresa 2030 perquè són claus per al desenvolupament sostenible del territori del municipi.

Hi ha accions localitzades en un territori concret, per tant, tenen una correlació directa amb un àmbit estratègic territorial identificat, però n'hi ha també que encara no tenen un àmbit definit o que actuen en tot el municipi. Aquesta classificació aporta una visió alternativa de com afecten les accions

al territori, la qual cosa es pot veure en el mapa de les pàgines següents.

L'estat, termini i forquilla de pressupost de cada acció s'ha desenvolupat amb la valoració tècnica dels equips de l'Ajuntament segons la viabilitat de cada acció i dels treballs en curs actualment.

Pel que fa al termini de cada acció, hi ha tres franges temporals generals, assignades per les àrees de l'Ajuntament responsables segons la viabilitat actual de portar-les a termini:

- **Curt termini:** 2023-2025
- **Mitjà termini:** 2026-2027
- **Llarg termini:** 2028-2030

S'hi inclou també una aproximació de la durada i l'inici de cada acció. Aquestes característiques s'han fet servir per definir un cronograma aproximat i una anàlisi general de pressupost que permeten definir una estratègia cap als anys vinents.

La temporalitat també respon a la relació de les inversions en el temps, considerant les diferents vies de finançament i la possibilitat d'optar a fons regionals, estatals, europeus, així com a fons d'inversió pública o privada. S'han plantejat 3 forquilles de possibles pressupostos per a cada acció:

- **<1M€:** Menys d'1 milió d'euros
- **1M - 10M€:** Entre 1 milió i 10 milions d'euros
- **>10M:** Més de 10 milions d'euros

També s'analitza l'impacte pressupostari de les accions proposades segons els tres reptes estratègics identificats de l'Agenda Urbana de Manresa 2030, dels diferents Objectius Estratègics de l'Agenda Urbana Estatal (AUE) i de les fites dels Objectius de Desenvolupament Sostenible (ODS).

Aquestes dades permeten una lectura transversal de l'Agenda en funció dels àmbits que s'han treballat durant tot el procés.

La proposta de cronograma i pressupost és una aproximació i s'haurà de revisar i ajustar regularment segons el sistema de seguiment de l'Agenda Urbana de Manresa 2030, ja que les prioritats socials, tècniques i polítiques en l'actual context global poden canviar.



5.1. Programa d'accions



R1 EL MODEL URBÀ DE MANRESA S'ADAPTA AL CANVI CLIMÀTIC I GARANTEIX UN MUNICIPI SOSTENIBLE, JUST I RESILIENT CAP A LA CIUTAT DELS 15 MINUTS

R1.1. Potenciar una xarxa de mobilitat urbana i interurbana sostenible i inclusiva		Estat	Termini	Pressupost	AUE	ODS
A1	Potenciar la mobilitat sostenible al Pla de Bages	En curs	Llarg 2030	1.000.000€ - 10.000.000€	O3, O4, O5	3, 7, 11, 13
A2	Promoure una mobilitat intraurbana sostenible i inclusiva a la ciutat de Manresa	En curs	Mitjà 2027	>10.000.000€	O3, O4, O5	3, 7, 11, 13
R1.2. Optimització dels recursos urbans i l'energia amb un paradigma circular						
A18	Gestió de residus i promoció de l'economia circular	En curs	Llarg 2030	>10.000.000€	O3, O4	9, 11, 12
A19	Foment de les energies renovables, l'eficiència energètica, les comunitats de producció i de consum d'energia i la lluita contra la pobresa energètica	En curs	Curt 2024	>10.000.000€	O3, O4, O6, O7	1, 7, 9, 13
A20	Aplicació de criteris de sostenibilitat en el disseny i desenvolupament del futur polígon Pont Nou II i de la segona fase del Parc Tecnològic següent, i introducció de millores per fer més sostenibles la resta de polígons de Manresa	En curs	Llarg 2030	1.000.000€ - 10.000.000€	O1, O4, O6, O7	6, 7, 9
A31	Millorar l'eficiència i sostenibilitat de la xarxa d'aigües existent, incloent-hi sistemes de reciclatge i reutilització d'aigua de pluja (xarxa separativa, aljubs per a reg parcs i jardins)	Nova	Llarg 2030	1.000.000€ - 10.000.000€	O3, O4	6, 7, 9, 11
A32	Implementació de mesures de resiliència per enfrontar l'augment de temperatures derivat del canvi climàtic	Nova	Curt 2024	<150.000€	O1, O3, O4	13
R1.3 Rehabilitació integral de l'habitatge i els espais públics de Manresa, especialment al Centre Històric		En curs				
A6	Implementació de mesures de revitalització del Centre Històric i de rehabilitació sostenible d'edificis	En curs	Llarg 2030	>10.000.000€	O1, O2, O3, O4, O5, O6, O7, O8	1, 7, 8, 11, 12
A14	Programa integral de promoció de la construcció i rehabilitació sostenibles d'habitatges de lloguer social i assequible, i de protecció oficial, i millora del parc municipal d'habitatge destinat a lloguer social i assequible.	En curs	Mitjà 2027	>10.000.000€	O2, O4, O6, O8	1, 6, 7, 10
A23	Rehabilitació sostenible de la Fàbrica Nova i el seu entorn per a la regeneració urbana, social i econòmica de Manresa i la comarca del Bages	En curs	Mitjà 2027	>10.000.000€	O1, O2, O4, O6, O7	1, 6, 7, 8, 11
A33	Millora de la qualitat i condicions d'accessibilitat del parc edificatori manresà	Nova	Mitjà 2027	1.000.000€ - 10.000.000€	O2, O4	11



R2 LA POBLACIÓ VULNERABLE DE MANRESA S'INTEGRA EN EL TEIXIT SOCIAL DE LA CIUTAT I ES GARANTEIX LA SALUT I QUALITAT DE VIDA DE TOTA LA CIUTADANIA

R2.1 Reducció de la segregació i discriminació de la població en situació de vulnerabilitat a partir de l'educació, les cures, la cultura i l'esport		Estat	Termini	Pressupost	AUE	ODS
A12	Millora i consolidació del Pacte socioeducatiu de ciutat per reduir la segregació escolar i augmentar l'equitat educativa a les escoles de primària i a secundària	Nova	Curt 2024	<150.000€	06, 010	4, 10, 17
A13	Programa de lluita contra la bretxa digital entre la població, especialment dirigit a l'alumnat de primària i secundària, la gent gran, les persones amb diversitat funcional i les persones en situació de vulnerabilitat	En curso	Llarg 2030	<150.000€	06, 07, 09	4, 10
A16	Integració de la perspectiva de gènere a les polítiques municipals com a motor d'una ciutat compromesa amb els valors igualitaris i de no-discriminació per sexe, identitat de gènere ni orientació sexual, i lliure de violències masclistes i lgtbifòbiques	En curso	Llarg 2030	<150.000€	06, 010	5, 10, 16
A17	La cultura i l'esport com a drets assequibles per a tots els públics, atenent a la diversitat i amb perspectiva de gènere	En curs	Curt 2024	<150.000€	02, 06	5, 10, 18
A22	Impuls de l'Agenda Compartida Manresa-Bages en salut i social, centrada en la dependència i cronicitat, a través d'aliances entre els agents locals, públics i privats, i la ciutadania	En curs	Curt 2024	<150.000€	06, 07, 09, 010	3, 8, 9, 17
A36	Garantir la qualitat de vida i la igualtat d'oportunitats de la ciutadania prevenint qualsevol tipus de discriminació per la seva diversitat	En curs	Llarg 2030	<150.000€	06, 010	5, 10, 16
A38	Potenciar l'acció comunitària inclusiva	En curs	Llarg 2030	<150.000€	06, 010	5, 10, 16



R2.2 Reivindicar l'accés a la ciutat de totes les persones garantint serveis, equipaments i espais públics de proximitat						
A3	Planificació urbanística d'equipaments i serveis bàsics de proximitat que cobreixin tots els barris de Manresa	En curs	Curt 2024	1.000.000€ - 10.000.000€	O1, O2, O5, O6	3, 11, 13
A7	Establiment d'una xarxa d'espais verds urbans, a partir de la creació, remodelació i identificació d'espais verds urbans accessibles, que actuïn com a refugis climàtics naturals i propiciïn les relacions de comunitat, millorant així la salut física i mental de la població, alhora que protegeixin la biodiversitat urbana	En curs	Mitjà 2027	<150.000€	O1, O2, O3, O4, O5, O6, O10	3, 5, 11, 13, 15
A8	Creació d'una xarxa de refugis climàtics urbans formada pels punts de la xarxa d'espais verds urbans i per equipaments públics de qualitat	En curs	Curt 2024	<150.000€	O1, O3, O4, O5, O6	6, 10, 13

R2.3 Potenciar una ciutat saludable i activa que millori les condicions de vida de la ciutadania						
		Estat	Termini	Pressupost	AUE	ODS
A9	Impuls del Pla Estratègic del riu Cardener i de l'Anella Verda de Manresa com a espai multifuncional: promoció de la biodiversitat, millora i control de l'accessibilitat, habilitació de zones de lleure i esport, i gestió sostenible del bosc per reduir el risc d'incendis i generar energia renovable a partir de biomassa	En curs	Llarg 2030	1.000.000€ - 10.000.000€	O1, O2, O3, O4	4, 6, 13, 14, 15
A10	Recuperació de l'Anònima per a l'establiment dels serveis unificats de promoció econòmica i ocupació (Agència de Desenvolupament Local Pro Manresa), i per a la producció, creació i consum d'art i cultura tenint en compte a tots els públics, criteris inclusius i transversalitat de gènere	Nova	Mitjà 2027	1.000.000€ - 10.000.000€	O2, O4, O6, O7, O9, O10	5, 6, 7, 8, 10, 11, 18
A11	Implementar l'Estratègia pel Dret a l'Alimentació, que garanteixi la recollida i aprofitament d'aliments amb finalitat social	En curs	Curt 2024	<150.000€	O4, O6	1, 2, 10, 12, 17



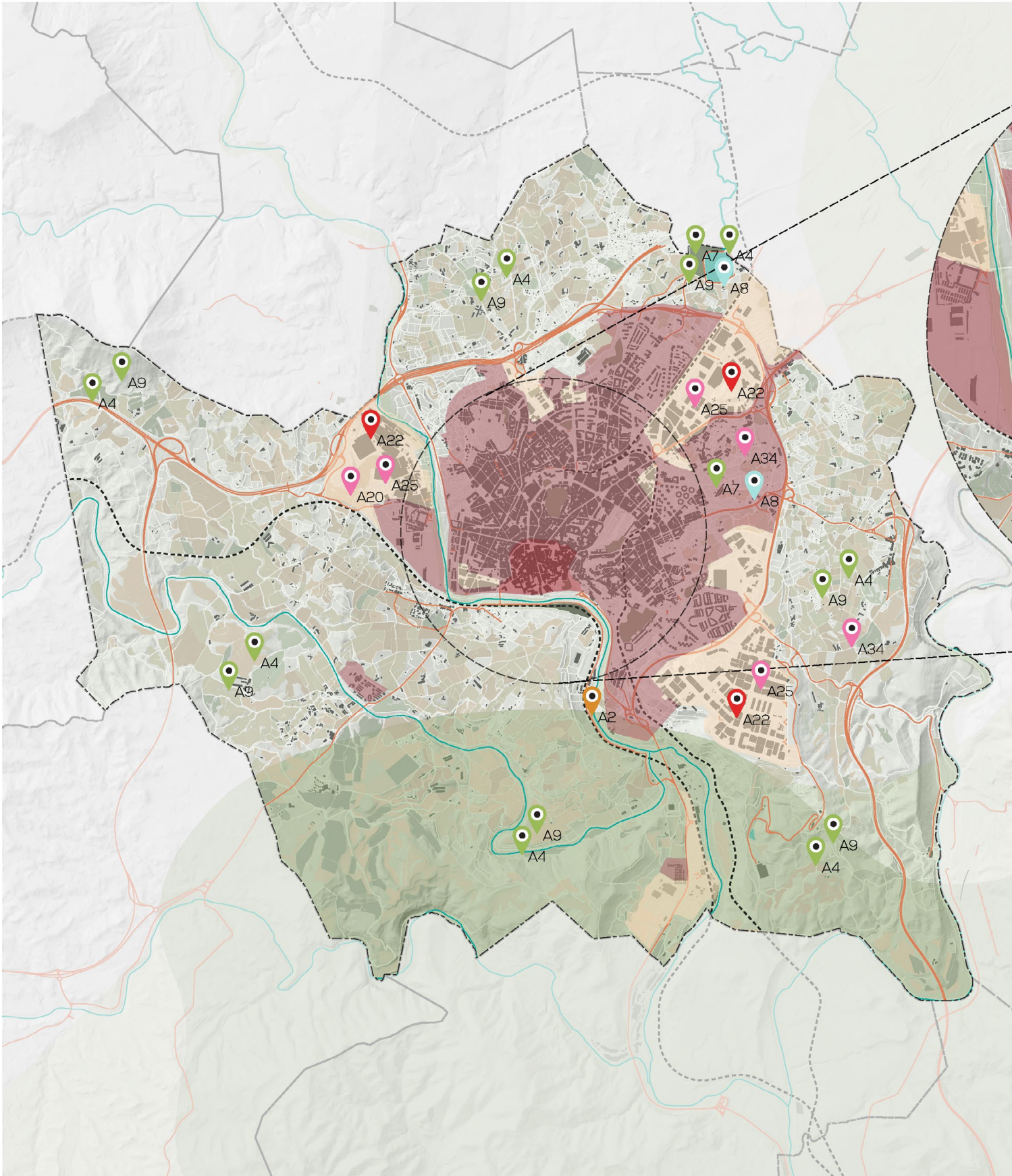
R3 LA GOVERNANÇA DE MANRESA EXPLORA NOVES COL·LABORACIONS I ALIANCES MULTINIVELL PER IMPULSAR LA INNOVACIÓ, FOMENTAR LA PARTICIPACIÓ CIUTADANA I GENERAR NOVES OPORTUNITATS QUE AFEGEIXEN VALOR AL TERRITORI

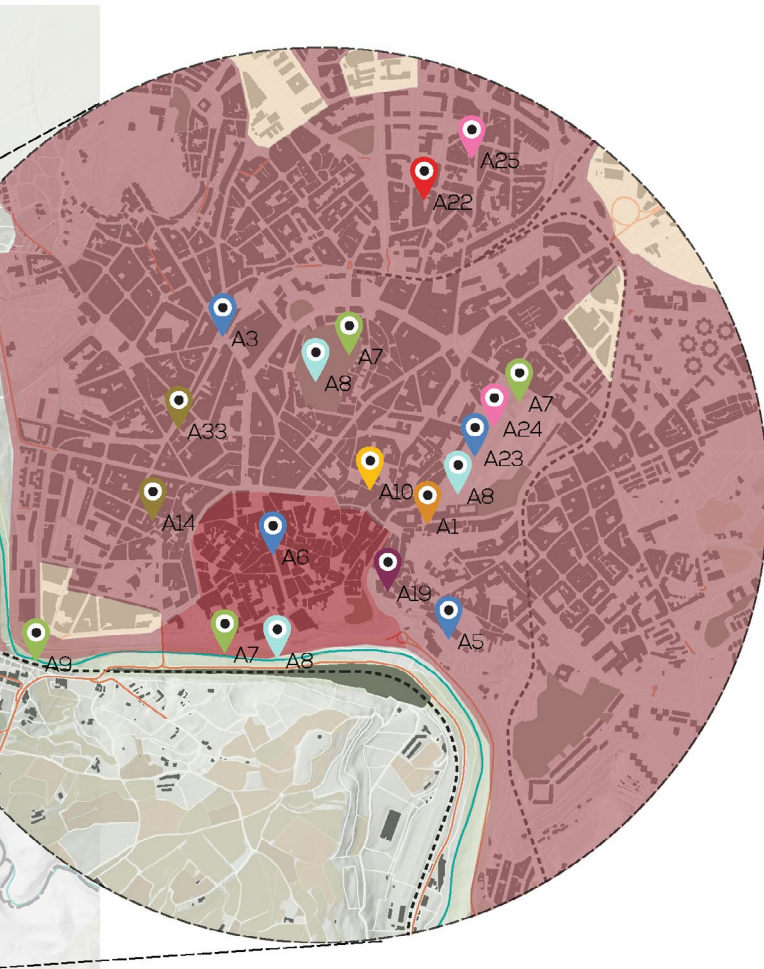
R3.1. Impulsar un model socioeconòmic basat en la producció i consum responsable i sostenible i potenciar un turisme basat en el patrimoni natural i cultural		Estat	Termini	Pressupost	AUE	ODS
A4	Consolidació de Manresa com una destinació turística sostenible, a partir del patrimoni ignasià, el Parc de la Sèquia i l'Anella Verda	En curs	Mitjà 2027	1.000.000€ - 10.000.000€	O1, O2, O7	7, 8, 11, 12
A5	Desplegament de la Xarxa de Museus de Manresa	En curs	Curt 2024	1.000.000€ - 10.000.000€	O1, O2, O4, O7	6, 7, 8, 11, 18
A15	Mantenir i consolidar el distintiu de Ciutat de Comerç Just, i potenciar el comerç just, de proximitat i sostenible a Manresa	En curs	Llarg 2030	<150.000€	O4, O7, O10	12, 17
A21	Promoció de la producció responsable i de la compra pública de productes locals	En curs	Llarg 2030	<150.000€	O3, O4, O7	8, 12, 13
A34	Promocionar Manresa com a municipi destacat dins de l'àmbit geològic com a part de la Catalunya Central, impulsant-hi el turisme de natura	En curs	Mitjà 2027	<150.000€	O1, O7	15, 18
R3.2. Fer servir la planificació estratègica i integrada a través d'aliances multinivell i multiactor per aconseguir un municipi sostenible i just						
A26	L'Ajuntament com a institució sòlida, íntegra i transparent	En curs	Mitjà 2027	<150.000€	O6, O9, O10	16
A27	Millora continuada de l'administració electrònica per tal d'agilitzar el sistema de tràmits digitalitzats, i optimitzar la digitalització dels serveis socials	En curs	Curt 2024	<150.000€	O6, O9	16
A28	Promoció de processos participatius en el disseny, implementació i avaluació de les polítiques municipals	En curs	Curt 2024	<150.000€	O9, O10	16, 17
A29	Establiment i consolidació d'aliances multinivell i multiactor per a la consecució dels Objectiu de Desenvolupament Sostenible, amb especial suport a entitats i iniciatives ciutadanes	En curs	Curt 2024	<150.000€	O10	17
A30	Planificació comarcal, integrada i equilibrada, d'infraestructures, equipaments i serveis	Nova	Mitjà 2027	<150.000€	O1, O10	9, 17
A35	Fomentar la transició de Manresa cap a la Smartcity	Nova	Mitjà 2027	<150.000€	O9	16
A37	Creació d'un model local de garantia d'ingressos i d'una oficina de gestió de les prestacions econòmiques (OGPS), digitalització accessible dels serveis socials, i integració dels serveis socials i sanitaris municipals	En curs	Curt 2024	<150.000€	O9, O10	16, 17



R3.3. Fomentar l'encaix entre el mercat de treball i els interessos laborals i professionals de les persones de Manresa		Estat	Termini	Pressupost	AUE	ODS
A24	Creació d'un nou pol d'innovació i recerca tecnològica a la Fàbrica Nova, per al la millora de programes formatius que promoguin tant la formació dual i professional com l'emprenedoria tecnològica	Nova	Llarg 2030	>10.000.000€	02, 07, 010	4, 8, 9, 10
A25	Creació d'un pol de recerca, innovació i transferència de coneixement que faci més competitiu al territori i que creï llocs de treball de qualitat i sostenibles.	En curs	Curt 2024	1.000.000€ - 10.000.000€	07, 010	8, 9, 17

5.2. Mapa





ANELLA VERDA I ENTORN NATURAL

- A4 Consolidació de Manresa com una destinació turística sostenible, a partir del patrimoni ignasià, el Parc de la Sèquia i l'Anella Verda
- A9 Impuls del Pla Estratègic del riu Cardener i de l'Anella Verda de Manresa com a espai multifuncional: promoció de la biodiversitat, millora i control de l'accessibilitat, habilitació de zones de lleure i esport, i gestió sostenible del bosc per reduir el risc d'incendis i generar energia renovable a partir de biomassa
- A34 Promocionar Manresa com a municipi destacat dins de l'àmbit geològic com a part de la Catalunya Central, impulsant-hi el turisme de natura

TOT EL MUNICIPI

- A1 Potenciar la mobilitat sostenible al Pla de Bages
- A2 Promoure una mobilitat intraurbana sostenible i inclusiva a la ciutat de Manresa
- A3 Planificació urbanística d'equipaments i serveis bàsics de proximitat que cobreixin tots els barris de Manresa
- A7 Establiment d'una xarxa d'espais verds urbans, a partir de la creació, remodelació i identificació d'espais verds urbans accessibles, que actuin com a refugis climàtics naturals i propiciïn les relacions de comunitat, millorant així la salut física i mental de la població, alhora que protegeixin la biodiversitat urbana
- A8 Creació d'una xarxa de refugis climàtics urbans formada pels punts de la xarxa d'espais verds urbans i per equipaments públics de qualitat
- A14 Programa integral de promoció de la construcció i rehabilitació sostenibles d'habitatges de lloguer social i assequible, i de protecció oficial, i millora del parc municipal d'habitatge destinat a lloguer social i assequible.
- A19 Foment de les energies renovables, l'eficiència energètica, les comunitats de producció i de consum d'energia i la lluita contra la pobresa energètica
- A33 Millora de la qualitat i condicions d'accessibilitat del parc edificatori manresà

CENTRE HISTÒRIC

- A5 Desplegament de la Xarxa de Museus de Manresa
- A6 Implementació de mesures de revitalització del Centre Històric i de rehabilitació sostenible d'edificis
- A10 Recuperació de l'Anònima per a l'establiment dels serveis unificats de promoció econòmica i ocupació (Agència de Desenvolupament Local Pro Manresa), i per a la producció, creació i consum d'art i cultura tenint en compte a tots els públics, criteris inclusius i transversalitat de gènere

POLÍGONS INDUSTRIALS I ESPAIS D'INNOVACIÓ

- A20 Aplicació de criteris de sostenibilitat en el disseny i desenvolupament del futur polígon Pont Nou II i de la segona fase del Parc Tecnològic seguint, i introducció de millores per fer més sostenibles la resta de polígons de Manresa
- A22 Impuls de l'Agenda Compartida Manresa-Bages en salut i social, centrada en la dependència i cronicitat, a través d'aliances entre els agents locals, públics i privats, i la ciutadania
- A23 Rehabilitació sostenible de la Fàbrica Nova i el seu entorn per a la regeneració urbana, social i econòmica de Manresa i la comarca del Bages
- A24 Creació d'un nou pol d'innovació i recerca tecnològica a la Fàbrica Nova, per a la millora de programes formatius que promoguin tant la formació dual i professional com l'emprenedoria tecnològica
- A25 Creació d'un pol de recerca, innovació i transferència de coneixement que faci més competitiu al territori i que creï llocs de treball de qualitat i sostenibles.

5.3. Cronograma

R1 - El model urbà de Manresa s'adapta al canvi climàtic i garanteix un municipi sostenible, just i resilient cap a la ciutat dels 15 minuts.	Termini	Any inici	trimes tre inici	nº tri-mestr es	2022				2023		
					T1	T2	T3	T4	T1	T2	T3
A1 Potenciar la mobilitat sostenible al Pla de Bages	Llarg 2030	2022	T1	32							
A2 Promoure una mobilitat intraurbana sostenible i inclusiva a la ciutat de Manresa	Mitjà 2027	2023	T1	28							
A18 Gestió de residus i promoció de l'economia circular	Llarg 2030	2022	T1	36							
A19 Foment de les energies renovables, l'eficiència energètica, les comunitats de producció i de consum d'energia i la lluita contra la pobresa energètica	Curt 2024	2022	T1	12							
A20 Aplicació de criteris de sostenibilitat en el disseny i desenvolupament del futur polígon Pont Nou II i de la segona fase del Parc Tecnològic següent, i introducció de millores per fer més sostenibles la resta de polígons de Manresa	Llarg 2030	2024	T1	28							
A31 Millorar l'eficiència i sostenibilitat de la xarxa d'aigües existent, incloent-hi sistemes de reciclatge i reutilització d'aigua de pluja (xarxa separativa, aljubs per a reg parcs i jardins)	Llarg 2030	2024	T1	28							
A32 Implementació de mesures de resiliència per enfrontar l'augment de temperatures derivat del canvi climàtic	Curt 2024	2024	T1	10							
A6 Implementació de mesures de revitalització del Centre Històric i de rehabilitació sostenible d'edificis	Llarg 2030	2022	T1	36							
A14 Programa integral de promoció de la construcció i rehabilitació sostenibles d'habitatges de lloguer social i assequible, i de protecció oficial, i millora del parc municipal d'habitatge destinat a lloguer social i assequible.	Mitjà 2027	2022	T1	20							
A23 Rehabilitació sostenible de la Fàbrica Nova i el seu entorn per a la regeneració urbana, social i econòmica de Manresa i la comarca del Bages	Mitjà 2027	2024	T1	20							
A33 Millora de la qualitat i condicions d'accessibilitat del parc edificatori manresà	Mitjà 2027	2026	T1	4							

R2 - La població vulnerable de Manresa s'integra en el teixit social de la ciutat i es garanteix la salut i qualitat de vida de tota la ciutadania					2022				2023			
					Plazo	año inicio	trimestre inicio	nº trimestres	T1	T2	T3	T4
A12	Millora i consolidació del Pacte socioeducatiu de ciutat per reduir la segregació escolar i augmentar l'equitat educativa a les escoles de primària i a secundària	Curt 2024	2024	T1	12							
A13	Programa de lluita contra la bretxa digital entre la població, especialment dirigit a l'alumnat de primària i secundària, la gent gran, les persones amb diversitat funcional i les persones en situació de vulnerabilitat	Llarg 2030	2022	T1	36							
A16	Integració de la perspectiva de gènere a les polítiques municipals com a motor d'una ciutat compromesa amb els valors igualitaris i de no-discriminació per sexe, identitat de gènere ni orientació sexual, i lliure de violències masclistes i lgtbifòbiques	Llarg 2030	2022	T1	36							
A17	La cultura i l'esport com a drets assequibles per a tots els públics, atenent a la diversitat i amb perspectiva de gènere	Curt 2024	2022	T1	20							
A22	Impuls de l'Agenda Compartida Manresa-Bages en salut i social, centrada en la dependència i cronicitat, a través d'aliances entre els agents locals, públics i privats, i la ciutadania	Mitjà 2027	2022	T1	8							
A36	Garantir la qualitat de vida i la igualtat d'oportunitats de la ciutadania prevenint qualsevol tipus de discriminació per la seva diversitat	Llarg 2030	2022	T1	36							
A38	Potenciar l'acció comunitària inclusiva	Llarg 2030	2022	T1	20							
A3	Planificació urbanística d'equipaments i serveis bàsics de proximitat que cobreixin tots els barris de Manresa	Curt 2024	2023	T1	4							
A7	Establiment d'una xarxa d'espais verds urbans, a partir de la creació, remodelació i identificació d'espais verds urbans accessibles, que actuïn com a refugis climàtics naturals i propiciïn les relacions de comunitat, millorant així la salut física i mental de la població, alhora que protegeixin la biodiversitat urbana	Mitjà 2027	2024	T1	16							
A8	Creació d'una xarxa de refugis climàtics urbans formada per la xarxa d'espais verds urbans i per la xarxa d'equipaments públics de qualitat	Curt 2024	2024	T1	4							
A9	Impuls del Pla Estratègic del riu Cardener i de l'Anella Verda de Manresa com a espai multifuncional: promoció de la biodiversitat, millora i control de l'accessibilitat, habilitació de zones de lleure i esport, i gestió sostenible del bosc per reduir el risc d'incendis i generar energia renovable a partir de biomassa	Llarg 2030	2022	T1	36							
A10	recuperació de l'Anònima per a l'establiment dels serveis únics de promoció econòmica i ocupació (Agència de Desenvolupament Local Pro Manresa), i per a la producció, creació i consum d'art i cultura tenint en compte a tots els públics, criteris inclusius i transversalitat de gènere	Mitjà 2027	2024	T1	20							
A11	Implementar l'Estratègia pel Dret a l'Alimentació, que garanteixi la recollida i aprofitament d'aliments amb finalitat social	Curt 2024	2023	T1	12							











R3 - La governança de Manresa explora noves col·laboracions i aliances multinivell per impulsar la innovació, fomentar la participació ciutadana i generar noves oportunitats que afegixen valor al territori						2022				2023		
						Plazo	año inicio	trimestre inicio	nº trimestres	T1	T2	T3
A4	Consolidació de Manresa com a destinació turística sostenible, a partir del patrimoni ignasià, el Parc de la Sèquia i l'Anella Verda	Mitjà 2027	2022	T1	12							
A5	Desplegament de la Xarxa de Museus de Manresa	Curt 2024	2023	T1	8							
A15	Mantenir i consolidar el distintiu de Ciutat de Comerç Just, i potenciar el comerç just, de proximitat i sostenible a Manresa	Llarg 2030	2022	T1	28							
A21	Promoció de la producció responsable i de la compra pública de productes locals	Llarg 2030	2022	T1	36							
A34	Promocionar Manresa com a municipi destacat dins de l'àmbit geològic com a part de la Catalunya Central, impulsant-hi el turisme de natura	Mitjà 2027	2022	T1	36							
A26	L'Ajuntament com a institució sòlida, íntegra i transparent	Mitjà 2027	2022	T1	36							
A27	Millora continuada de l'administració electrònica per tal d'agilitzar el sistema de tràmits digitalitzats, i optimitzar la digitalització dels serveis socials	Curt 2024	2022	T1	12							
A28	Promoció de processos participatius en el disseny, implementació i avaluació de les polítiques municipals	Curt 2024	2023	T1	12							
A29	Establiment i consolidació d'aliances multinivell i multiactor per a la consecució dels Objectiu de Desenvolupament Sostenible, amb especial suport a entitats i iniciatives ciutadanes	Curt 2024	2023	T1	12							
A30	Planificació comarcal, integrada i equilibrada, d'infraestructures, equipaments i serveis	Mitjà 2027	2024	T1	20							
A35	Fomentar la transició de Manresa cap a la Smartcity	Mitjà 2027	2022	T1	24							
A37	Creació d'un model local de garantia d'ingressos i d'una oficina de gestió de les prestacions econòmiques (OGPS), digitalització accessible dels serveis socials, i integració dels serveis socials i sanitaris municipals	Curt 2024	2024	T1	12							
A24	Creació d'un nou pol d'innovació i recerca tecnològica a la Fàbrica Nova, per al la millora de programes formatius que promoguin tant la formació dual i professional com l'emprenedoria tecnològica	Llarg 2030	2024	T1	20							
A25	Creació d'un pol de recerca, innovació i transferència de coneixement que faci més competitiu al territori i que creï llocs de treball de qualitat i sostenibles.	Curt 2024	2023	T1	12							

5.4.Pressupost

Pressupost segons els Reptes Estratègics de l'Agenda Urbana de Manresa 2030
















	Pressupost aproximat(€)	Actuacions <1M€	Actuacions 1M€-10M€	Actuacions >10M€	Total d'actuacions
R1 EL MODEL URBÀ DE MANRESA S'ADAPTA AL CANVI CLIMÀTIC I GARANTEIX UN MUNICIPI SOSTENIBLE, JUST I RESILIENT CAP A LA CIUTAT DELS 15 MINUTS.	80.500.000	1	4	6	11
R2 LA POBLACIÓ VULNERABLE DE MANRESA S'INTEGRA EN EL TEIXIT SOCIAL DE LA CIUTAT I ES GARANTEIX LA SALUT I QUALITAT DE VIDA DE TOTA LA CIUTADANIA	24.500.000	9	4	0	13
R3 LA GOVERNANÇA DE MANRESA EXPLORA NOVES COL·LABORACIONS I ALIANCES MULTINIVELL PER IMPULSAR LA INNOVACIÓ, FOMENTAR LA PARTICIPACIÓ CIUTADANA I GENERAR NOVES OPORTUNITATS QUE AFEGEIXEN VALOR AL TERRITORI	30.000.000	10	3	1	14
TOTAL	135.000.000 €	20	11	7	38

Pressupost segons els Objectius de l'Agenda Urbana Estatal (AUE)

Objectiu Estratègic de l'AUE	Pressupost Aproximat	Actuacions <1M€	Actuacions 1M€-10M€	Actuacions >10M€	Total d'actuacions
 O1 Territori, paisatge i patrimoni	10.500.000	1	2	0	3
 O2 Model urbà	30.000.000	0	2	2	4
 O3 Canvi climàtic	5.500.000	1	1	0	2
 O4 Gestió de recursos i economia circular	25.000.000	0	1	2	3
 O5 Mobilitat sostenible	15.000.000	0	1	1	2
 O6 Cohesió social i equitat	8.000.000	6	1	0	7
 O7 Economia urbana	21.500.000	3	2	1	6
 O8 Habitatge	15.000.000	0	1	1	2
 O9 Transició digital	2.000.000	4	0	0	4
 O10 Instruments, governança i qualitat democràtica	2.500.000	5	0	0	5
TOTALS	135.000.000 €	20	11	7	38



Pressupost segons els Objectius de Desenvolupament Sostenible (ODS)

Objectiu de Desenvolupament Sostenible	Pressupost Aproximat	Actuacions <1M€	Actuacions 1M€-10M€	Actuacions >10M€	Total d'actuacions
 2 Fam zero	500.000	1	0	0	1
 3 Salut i benestar	500.000	1	0	0	1
 4 Educació de qualitat	10.500.000	1	0	1	2
 5 Igualtat de gènere	500.000	1	0	0	1
 6 Aigua neta i sanejament	5.000.000	0	1	0	1
 7 Energia neta i assequible	10.000.000	0	0	1	1
 8 Treball decent i creixement econòmic	10.500.000	1	2	0	3
 9 Indústria, innovació i infraestructures	10.000.000	0	2	0	2
 10 Reducció de les desigualtats	17.000.000	4	1	1	6
 11 Ciutats i comunitats sostenibles	45.000.000	0	3	3	6
 12 Consum i producció responsables	11.000.000	2	0	1	3
 13 Acció climàtica	5.500.000	1	1	0	2
 15 Vida d'ecosistemes terrestres	5.500.000	1	1	0	2
 16 Pau, justícia i institucions sòlides	1.500.000	3	0	0	3
 17 Aliances per assolir els objectius	2.000.000	4	0	0	4
TOTALS	135.000.000 €	20	11	7	38

5.5. Fitxes de les accions

A continuació, les 38 accions del Pla d'Acció de l'Agenda Urbana de Manresa 2030 s'expliquen en fitxes. Cada fitxa inclou una descripció general de l'acció i una sèrie de característiques específiques:

- Agents que hi participen
- Servei líder de l'Ajuntament
- Altres serveis implicats
- Si és una acció en curs o nova
- El grup o grups implicats segons la classificació Planeta, Persones i Prosperitat de la xarxa URBACT Objectius Globals per a les Ciutats
- Termini
- Pressupost

A més, cada acció té uns indicadors específics, definits per l'Ajuntament de Manresa, i uns indicadors de seguiment de l'Agenda Urbana Estatal (AUE) associats, segons el caràcter i tipus d'acció.

Cada acció té un cronograma detallat per anys, segons els passos intermedis que s'han de donar per dur-la a terme.

La informació inclosa en les fitxes s'ha obtingut del Pla d'Acció Integrat dut a terme per la xarxa URBACT Objectius Globals per a les Ciutats. Les característiques específiques s'han treballat juntament amb les àrees tècniques de l'Ajuntament durant els mesos de juliol, agost i setembre de 2023.



Sessió amb les àrees tècniques de l'Ajuntament de Manresa el 11 Juliol 2023
Font: Ajuntament de Manresa



R1 - El model urbà de Manresa s'adapta al canvi climàtic i garanteix un municipi sostenible, just i resilient cap a la ciutat dels 15 min.
R1.1 Potenciar una xarxa de mobilitat urbana i interurbana sostenible i inclusiva

A1 Potenciar la mobilitat sostenible al Pla de Bages

Descripció

Desenvolupament d'un pla integral d'ecomobilitat al Pla de Bages que promogui l'ús del transport públic i modes de transport no contaminants.

El pla inclou la conversió de la flota de busos interurbans en vehicles elèctrics, la creació d'un servei comarcal de bicicling elèctric, l'establiment i senyalització d'una xarxa contínua de carrils bici entre Manresa i els municipis de l'entorn, l'establiment i senyalització d'una xarxa segura de camins que connecti els municipis de Manresa i el seu entorn, i la possible connexió comarcal per tren.

Racionalitzar, millorar i integrar al Pla de Bages el transport públic urbà i el transport públic intermunicipal.

Altres Agents

Consell Comarcal del Bages, Generalitat de Catalunya, Municipis de la comarca, Montepio, Eurecat, PIMEC, Associació Bages Impuls

AUE objectius



ODS fites



Servei lider: **Projectes urbans i infraestructures territorials**

Altres serveis: **Gestió de serveis urbans i Urbanisme**

Àmbit estratègic:

Tot el municipi

Implementació:

En curs / Nova implementació

Grup : **planeta** persones **prosperitat**

Termini : **curt** **mitjà** **llarg**
2025 2027 2030

Pressupost : **baix** **mig** **alt**
<1M€ 1M-10M€ >10M€

Indicadors de seguiment AUE

Canvi climàtic

3.2.2

Gestió de recursos i economia circular

4.1.2

Mobilitat sostenible

5.2.1 / 5.2.2 / 5.2.3

Indicadors específics	Unitat	valor actual	valor esperat
Edat mitjana de les defuncions	Anys	81,3	83
Reducció de les víctimes de trànsit	nr	23	0
Emissió total de gasos d'efecte hivernacle per habitant	ton	3,9	2,0

Cronograma

	2022	2023	2024	2025	2026	2027	2028	2029	2030
1.1 Elaboració d'un Pla de Mobilitat Sostenible de la comarca del Bages									
1.2 Creació de mapa d'itineraris comarcals a peu i en bici, i habilitació i millora de rutes a peu i de carrils bici interurbans									
1.3 Estudi de viabilitat per connectar per tren (o tramvia) els municipis de la comarca i, eventualment, connexió entre Manresa i els municipis de la comarca									
1.4 Model de mobilitat zero emissions, impulsat per energia d'autoconsum (producció per renovable), vinculat a l'activitat industrial de la comarca									
1.5 Creació d'una comissió d'informació, impuls i seguiment tant dels plans d'inversió d'ADIF destinats a la millora de la seguretat i fiabilitat de línia de tren R4. Manresa - Barcelona, com dels canvis que des de FGC es volen introduir en el futur, per garantir que no es redueixin serveis i promoure que es redueixin els temps de viatge									

R1 - El model urbà de Manresa s'adapta al canvi climàtic i garanteix un municipi sostenible, just i resilient cap a la ciutat dels 15 min.
 R1.1 Potenciar una xarxa de mobilitat urbana i interurbana sostenible i inclusiva

A2 Promoure una mobilitat intraurbana sostenible i inclusiva a la ciutat de Manresa

Descripció

Implementació d'un nou Pla de Mobilitat Urbana Sostenible amb l'objectiu d'incrementar la mobilitat intraurbana sostenible i inclusiva, reduint l'ús del cotxe i potenciant l'ús de vehicles de motor que utilitzin energies renovables i no contaminants, el transport públic i les rutes urbanes i periurbanes en bici i a peu, amb criteris d'inclusivitat i d'igualtat de gènere.

Altres Agents

Montepió, Eurecat, PIMEC, FAVM

Indicadors específics	Unitat	valor actual	valor esperat
Edat mitjana de les defuncions	Anys	81,3	83
Reducció de les víctimes de trànsit	nr	23	0
Emissió total de gasos d'efecte hivernacle per habitant	ton	3,9	2,0

Cronograma

	2022	2023	2024	2025	2026	2027	2028	2029	2030
2.1 Redacció d'un nou Pla de Mobilitat Urbana Sostenible									
2.2 Creació d'una zona de baixes emissions amb restricció d'accés de vehicles amb emissions elevades, habilitació de nous pàrquings dissuasius gratuïts, i instal·lació de carregadors elèctrics gratuïts de vehicles a zones públiques d'aparcament i en espais clau de la ciutat (escoles, CAPs, centres esport, polígons industrials, etc.)									
2.3 Conversió de tots els busos urbans en elèctrics i accessibles per persones amb mobilitat reduïda, ampliació de parades i adaptació del servei a demanda, i elaboració d'un estudi amb l'objectiu de saber l'impacte que es derivaria de disposar d'un transport públic urbà gratuït a Manresa									

AUE objectius



ODS fites



Servei líder: **Projectes urbans i infraestructures territorials**

Altres serveis: **Gestió de serveis urbans i Urbanisme**

Àmbit estratègic:

Tot el municipi

Implementació:

En curs / Nova implementació

Grup : planeta persones prosperitat

Termini : curt 2025 mitjà 2027 llarg 2030

Pressupost : baix <1M€ mig 1M-10M€ alt >10M€

Indicadors de seguiment AUE

Canvi climàtic
 3.2.2
Gestió de recursos i economia circular
 4.1.2
Mobilitat sostenible
 5.1.1 / 5.1.2 / 5.1.3



	2022	2023	2024	2025	2026	2027	2028	2029	2030
2.4 Promoció de la mobilitat a peu, prioritzant la remodelació de les carreteres de Vic i Cardona i dels itineraris de connexió dels barris amb el centre, amb voreres amples i arbrades; adequant camins saludables i segurs cap a escoles, implantant noves illes de vianants, resolent les discontinuïtats dels itineraris de vianants amb la xarxa de camins, i instal·lant passos de vianants intel·ligents									
2.5 Estudi de la creació de xarxa territorial de lloguer de bicis elèctriques amb punts de càrrega (tipus Bicing a Barcelona) impulsat pels Ajuntaments i l'Associació Bages Impuls									
2.6 Millora i ampliació dels carrils bici urbans i dels punts d'aparcament i de càrrega elèctrica de bicis en espais clau de la ciutat (escoles, CAPs, centres esport, polígons industrials, etc.), promoció de bici-busos escolars									
2.7 Col·laboració públic-privada per la introducció de vehicles elèctrics de transport per motius de treball. Les empreses compren vehicles i l'Ajuntament finança punts de recàrrega.									
Aplicació de criteris d'inclusivitat de forma transversal a totes les accions.									

R2 - La població vulnerable de Manresa s'integra en el teixit social de la ciutat i es garanteix la salut i qualitat de vida de tota la ciutadania

R2.2 Reivindicar l'accés a la ciutat de totes les persones garantint serveis, equipaments i espais públics de proximitat

A3 Planificació urbanística d'equipaments i serveis bàsics de proximitat que cobreixin tots els barris de Manresa

Descripció

Elaborar un mapa d'equipament i serveis bàsics de la ciutat que garanteixi que es disposa d'equipaments i serveis bàsics de proximitat, ja sigui de forma estable o itinerant, que siguin accessibles en menys de 15 minuts a peu des de tots els barris de Manresa. Parlem concretament dels serveis escolars, de compra d'alimentació i productes bàsics, de salut primària, i de cultura i oci (incloent, com a mínim: biblioteca, sala d'actes, zona esportiva i zona verda-refugi climàtic).

Altres Agents

FAVM, Entitats prestadores de serveis

Indicadors específics	Unitat	valor actual	valor esperat
Edat mitjana de les defuncions	Anys	81,3	83
Establiments comercials per cada 1.000 habitants	-	14,9	20,0
Emissió total de gasos d'efecte hivernacle per habitant	ton	3,9	2,0

Cronograma

	2022	2023	2024	2025	2026	2027	2028	2029	2030
3.1 Creació d'una comissió transversal per a l'elaboració del mapa d'equipaments i serveis bàsics de proximitat, assegurant la participació de les dones a la comissió (horari, serveis ludoteca, ubicació, etc.)									
3.2 Estudi de la situació, necessitats i forma de gestió més efectiva dels equipaments i serveis de la ciutat des del punt de vista social, físic i funcional, i amb perspectiva de gènere, per part de la Comissió									
3.3 Creació de l'eina de seguiment de criteris de planificació urbanística d'equipaments i serveis bàsics de proximitat a l'urbanisme municipal									
3.4 Implantació dels equipaments i serveis de proximitat necessaris (permanents o itinerants) i de noves formes de gestió públic-privada, per accedir-hi de forma efectiva en un màxim de 15 minuts a peu des de qualsevol barri de la ciutat									

AUE objectius



ODS fites



Servei líder: **Urbanisme**

Altres serveis: **Drets socials i Ensenyament, cultura i esports i Projectes urbans i infraestructures territorials**

Àmbit estratègic:

Tot el municipi

Implementació:

En curs / Nova implementació

Grup :	planeta	persones	prosperitat
Termini :	curt 2025	mitjà 2027	llarg 2030
Pressupost :	baix <1M€	mig 1M-10M€	alt >10M€

Indicadors de seguiment AUE

Territori, paisatge i biodiversitat

1.2.1 / 1.2.2 / 1.2.3

Model urbà

2.2.1 / 2.2.2 / 2.3.1 / 2.3.2

Mobilitat sostenible

5.2.1 / 5.2.2 / 5.2.3

Cohesió social i equitat

6.2.1 / 6.2.3



R3 - La governança de Manresa explora noves col·laboracions i aliances multinivell per impulsar la innovació, fomentar la participació ciutadana i generar noves oportunitats que afegixen valor al territori

R3.1 Impulsar un model socioeconòmic basat en la producció i consum responsable i sostenible i potenciar un turisme basat en el patrimoni natural i cultural

A4 Consolidació de Manresa com una destinació turística sostenible, a partir del patrimoni ignasià, el Parc de la Sèquia i l'Anella Verda

Descripció

Potenciar l'especialització turística sostenible de Manresa en base al patrimoni ignasià i al patrimoni natural, i entorn de 3 eixos temàtics: enogastronomia, patrimoni i activitats culturals. Això s'aconseguirà millorant en clau de sostenibilitat els equipaments i espais turístics, desenvolupant i consolidant projectes turístics específics, impulsant la comercialització d'aquests, i coordinant els diferents agents de turisme. Es proposa, com a accions clau, la restauració integral i sostenible de la Torre Lluvià, i potenciació d'activitats tant a la Torre Lluvià com al Parc de la Sèquia; l'execució del pla d'accessibilitat integral als espais i equipaments turístics de Manresa; i la creació de zona de caravàning al Congost.

Altres Agents

Fundació Turisme i Fires de Manresa, Oficina de Turisme de Manresa, Parc de la Sèquia, Bages Impuls, Consell Comarcal del Bages, Comissió Anella Verda de Manresa

Indicadors específics	Unitat	valor actual	valor esperat
Pressió turística per 10.000 hab	places	47,5	100

Cronograma

	2022	2023	2024	2025	2026	2027	2028	2029	2030
4.1 Restauració integral i sostenible de la Torre Lluvià, i potenciació d'activitats tant a la Torre Lluvià com al Parc de la Sèquia, vinculades a la natura, la cultura i l'enogastronomia									
4.2 Execució del pla d'accessibilitat integral als espais i equipaments turístics de Manresa									
4.3 Creació de zona de caravàning al Congost									

AUE objectius



ODS fites



Servei lider: **Serveis al territori**

Altres serveis: **Proj. urbans i infra. territorials, Desenvolupament local i Alcaldia i presidència**

Àmbit estratègic:

Centre Històric / Polígons industrials i Espais d'innovació / **Anella Verda i entorn natural**

Implementació:

En curs / Nova implementació

Grup : **planeta** persones **prosperitat**

Termini : curt 2025 **mitjà 2027** llarg 2030

Pressupost : baix <1M€ **mig 1M-10M€** alt >10M€

Indicadors de seguiment AUE

Territori, paisatge i biodiversitat

1.1.2 / 1.1.3 / 1.2.1 / 1.2.2 / 1.3.2

Model urbà

2.2.2 / 2.3.1 / 2.3.2 / 2.4.1 / 2.4.2 / 2.4.3 / 2.5.1 / 2.5.2 / 2.6.1 / 2.6.2

Economia urbana

7.1.1 / 7.1.2

R3 - La governança de Manresa explora noves col·laboracions i aliances multinivell per impulsar la innovació, fomentar la participació ciutadana i generar noves oportunitats que afegixen valor al territori

R3.1 Impulsar un model socioeconòmic basat en la producció i consum responsable i sostenible i potenciar un turisme basat en el patrimoni natural i cultural

A5 Desplegament de la Xarxa de Museus de Manresa

Descripció

Unificar la gestió dels museus de la ciutat i posar en marxa la nova Xarxa de Museus de Manresa. Finalitzar la rehabilitació integral i sostenible de l'antic col·legi de Sant Ignasi i millora de la seva accessibilitat, i posar en funcionament el nou Museu del Barroc de Catalunya, a partir d'un programa museològic nou.

Altres Agents

Generalitat de Catalunya, Diputació de Barcelona, Museu Nacional d'Art de Catalunya, MINCOTUR

Indicadors específics	Unitat	valor actual	valor esperat
Despesa en cultura sobre el pressupost corrent municipal	%	4,9	10,0
Pressió turística per 10.000 hab	places	47,5	100
Intensitat d'emissions de gasos d'efecte hivernacle de l'energia consumida	%	37,2	20,0

Cronograma

	2022	2023	2024	2025	2026	2027	2028	2029	2030
5.1 Centralització de la gestió de museus locals i creació de la xarxa de Museus de Manresa									
5.2 Rehabilitació integral, accessible i energèticament eficient de l'antic col·legi de Sant Ignasi									
5.3 Desplegament del nou projecte museològic i posada en marxa del Museu del Barroc de Catalunya a l'edifici de l'antic col·legi de Sant Ignasi									

AUE objectius



ODS fites



Servei líder: **Proj. urbans i infra. territorials**

Altres serveis: **Alcaldia i presidència i Ensenyament, cultura i esports**

Àmbit estratègic:

Centre Històric / Polígons industrials i Espais d'innovació / Anella Verda i entorn natural

Implementació:

En curs / Nova implementació

Grup :	planeta	persones	prosperitat
Termini :	curt 2025	mitjà 2027	llarg 2030
Pressupost :	baix <1M€	mig 1M-10M€	alt >10M€

Indicadors de seguiment AUE

Territori, paisatge i biodiversitat
1.2.1 / 1.2.2 / 1.3.2

Model urbà
2.1.2 / 2.1.3 / 2.2.2 / 2.3.1 / 2.3.2 / 2.6.1 / 2.6.2 / 2.6.3

Gestió de recursos i economia circular
4.1.2 / 4.3.1 / 4.3.2

Economia urbana
7.1.1 / 7.1.2 / 7.2.1 / 7.2.2



R1 - El model urbà de Manresa s'adapta al canvi climàtic i garanteix un municipi sostenible, just i resilient cap a la ciutat dels 15 min.
R1.3 Rehabilitació integral de l'habitatge i els espais públics de Manresa, especialment al Centre Històric

A6 Implementació de mesures de revitalització del Centre Històric i de rehabilitació sostenible d'edificis

Descripció

Revitalització del Centre Històric, mitjançant la rehabilitació energèticament eficient de pisos i edificis vells, la millora de la qualitat estètica i funcional dels espais públics, i la seva dinamització socioeconòmica, amb l'atracció de noves activitats econòmiques i culturals a la zona.

Aquestes millores inclouran una millora en dotació pressupostària, mesures d'accessibilitat i mobilitat, manteniment i neteja, il·luminació, dinamització cultural, econòmica i d'inclusió social, i mesures de decoració artística i embelliment.

Altres Agents

Associacions de Veïns, Entitats socials, Bages Impuls

Indicadors específics	Unitat	valor actual	valor esperat
Renda mediana per llar	€	39.484	45.000
Consum final d'energia a les llars per habitant	kWh	3.429	3.000
Proporció d'energies renovables sobre el consum d'energia (domèstica i terciària)	%	0,2	20,0
Taxa recollida selectiva	%	45,9	70,0
Producció de residus domèstics per habitant	kg/dia	1,3	0,6
Emissió total de gasos d'efecte hivernacle per habitant	t	3,9	2,0
Intensitat d'emissions de gasos d'efecte hivernacle de l'energia consumida	%	37,2	20,0

Cronograma

	2022	2023	2024	2025	2026	2027	2028	2029	2030
6.1 Establir i executar un programa de rehabilitació eficient energèticament i amb qualitat estètica del parc edificat del Centre Històric i del seu espai públic, per avançar cap a un barri embellit i d'empremta energètica zero									

AUE objectius



ODS fites



Servei lider: **Urbanisme**

Altres serveis: **Gestió de serveis urbans, Proj. urbans i infra. territorials i Alcaldia i presidència**

Àmbit estratègic:

Centre Històric / Polígons industrials i Espais d'innovació / Anella Verda i entorn natural

Implementació:

En curs / Nova implementació

Grup : planeta persones prosperitat

Termini : curt 2025 mitjà 2027 llarg 2030

Pressupost : baix <1M€ mig 1M-10M€ alt >10M€

Indicadors de seguiment AUE

Territori, paisatge i biodiversitat

1.1.1 / 1.1.2

Model urbà

2.1.1 / 2.1.2 / 2.2.1 / 2.2.2 / 2.3.1 / 2.3.2 / 2.3.3 / 2.5.1 / 2.5.2 / 2.6.1 / 2.6.2 / 2.6.3

Canvi climàtic

3.2.2

Gestió de recursos i economia circular

4.1.2 / 4.3.1 / 4.3.2 / 4.2.2

Mobilitat sostenible

5.1.2

Cohesió social i equitat

6.1.1 / 6.1.2

Economia urbana

7.1.1 / 7.1.2

Habitatge

8.2.2

	2022	2023	2024	2025	2026	2027	2028	2029	2030
6.2 Ampliació de les illes de vianants i pacificació del trànsit al Centre Històric									
6.3 Impulsar el projecte Escodines Emprèn, de revitalització econòmica del Centre Històric, mitjançant el subarrendament de locals comercials buits a nous emprenedors, i el seu acompanyament durant els primers mesos									



R2 - La població vulnerable de Manresa s'integra en el teixit social de la ciutat i es garanteix la salut i qualitat de vida de tota la ciutadania

R2.2 Reivindicar l'accés a la ciutat de totes les persones garantint serveis, equipaments i espais públics de proximitat

A7 Establiment d'una xarxa d'espais verds urbans, a partir de la creació, remodelació i identificació d'espais verds urbans accessibles, que actuïn com a refugis climàtics naturals i promociïn les relacions de comunitat, millorant així la salut física i mental de la població, alhora que protegeixin la biodiversitat urbana

Descripció

Creació, millora i valorització dels espais verds urbans de la ciutat, per tal que siguin sostenibles i accessibles i que puguin actuar com a refugis climàtics naturals i pulmons verds de la ciutat, mantenint la biodiversitat alhora que facilitant les relacions socials i comunitàries, amb perspectiva de gènere. S'actuarà en espais exteriors com parcs, jardins i boscos urbans, patis de les escoles i d'altres equipaments, i zones verdes comunitàries d'esbarjo. Aquests punts constituïran una xarxa de d'espais verds urbans formada per parcs centrals i per diversos espais de barri i de polígons industrials, els quals han d'estar repartits per la ciutat de forma que es garanteixi que tota la ciutadania tingui accés a peu, en menys de 5 minuts, a almenys un dels punts. El seu disseny es farà mitjançant processos de consulta i de participació ciutadanes, tenint en compte la perspectiva de gènere, i es crearà i mantindrà almenys un espai verd urbà de forma comunitària.

Altres Agents

Parc de la Sèquia, Federació d'Associacions de Veïns de Manresa (FAVM)

Indicadors específics	Unitat	valor actual	valor esperat
Edat mitjana de les defuncions	anys	81,26	83
Zona Verda/espai lliure per habitant	m2	10,0	20,0
Emissió total de gasos d'efecte hivernacle per habitant	t	3,9	2,0
Vulnerabilitat a les onades de calor	-	2 (mitja)	1 (baixa)

Cronograma

	2022	2023	2024	2025	2026	2027	2028	2029	2030
7.1 Disseny i implementació d'una xarxa d'espais verds urbans que inclogui espais verds centrals i de barri sostenibles, accessibles i de qualitat, que facilitin les relacions veïnals i les dinàmiques de salut emocional, la protecció climàtica i la biodiversitat, a través d'un procés participatiu i amb perspectiva de gènere, que permeti triar els espais de la xarxa i els elements que hi han d'incloure									
7.2 Implicació de la ciutadania en l'execució i manteniment d'algun/s dels espais verds de la xarxa									

AUE objectius



ODS fites



Servei lider: **Proj. urbans i infra. territorials**

Altres serveis: **Urbanisme i Alcaldia i presidència**

Àmbit estratègic:

Tot el municipi

Implementació:

En curs / Nova implementació

Grup : planeta persones prosperitat

Termini : curt 2025 mitjà 2027 llarg 2030

Pressupost : baix <1M€ mig 1M-10M€ alt >10M€

Indicadors de seguiment AUE

Territori, paisatge i biodiversitat

1.2.1 / 1.2.2

Model urbà

2.3.1 / 2.3.2 / 2.4.1 / 2.4.2

Canvi climàtic

3.1.1 / 3.1.2 / 3.3.1 / 3.3.2

Gestió de recursos i economia circular

4.1.1 / 4.2.1

Mobilitat sostenible

5.1.2 / 5.1.3

Cohesió social i equitat

6.2.1 / 6.2.3

R2 - La població vulnerable de Manresa s'integra en el teixit social de la ciutat i es garanteix la salut i qualitat de vida de tota la ciutadania

R2.2 Reivindicar l'accés a la ciutat de totes les persones garantint serveis, equipaments i espais públics de proximitat

A8 Creació d'una xarxa de refugis climàtics urbans formada pels punts de la xarxa d'espais verds urbans i per equipaments públics de qualitat

Descripció

Creació d'una xarxa de refugis climàtics urbans formada pels punts de la xarxa d'espais verds urbans i per equipaments públics, incloent biblioteques, centres cívics, escoles, etc., amb un paquet de mesures blaves (incorporació de punts d'aigua), verdes (espais d'ombra i vegetació) i grises (actuacions sobre els edificis per millorar-ne l'aïllament).

AUE objectius



ODS fites



Servei líder: **Proj. urbans i infra. territorials**

Altres serveis: **Urbanisme i Ensenyament, cultura i esports**

Àmbit estratègic:

Tot el municipi

Implementació:

En curs / Nova implementació

Grup : planeta persones prosperitat

Termini : curt 2025 mitjà 2027 llarg 2030

Pressupost : baix <1M€ mig 1M-10M€ alt >10M€

Altres Agents

Federació d'Associacions de Veïns de Manresa (FAVM)

Indicadors específics	Unitat	valor actual	valor esperat
Edat mitjana de les defuncions	anys	81,26	83
Vulnerabilitat a les onades de calor	-	2 (mitja)	1 (baixa)

Cronograma

	2022	2023	2024	2025	2026	2027	2028	2029	2030
8.1 Anàlisi - auditoria dels equipaments públics disponibles, i selecció dels que cal adaptar, amb els elements que han de contenir (punts d'aigua, climatització, vegetació, espais per seure i descansar, etc.)									
8.2 Disseny, creació i difusió d'una xarxa de refugis climàtics sostenibles i accessibles, que incorpori els punts de la xarxa d'espais verds urbans més els diversos equipaments públics seleccionats i prèviament adaptats									

Indicadors de seguiment AUE

- Territori, paisatge i biodiversitat**
1.2.1 / 1.2.2 / 1.2.3
- Canvi climàtic**
3.1.1 / 3.1.2 / 3.3.1 / 3.3.2
- Gestió de recursos i economia circular**
4.1.1 / 4.2.1
- Mobilitat sostenible**
5.1.2 / 5.1.3
- Cohesió social i equitat**
6.2.1 / 6.2.3



R2 - La població vulnerable de Manresa s'integra en el teixit social de la ciutat i es garanteix la salut i qualitat de vida de tota la ciutadania

R2.3 Potenciar una ciutat saludable i activa que millori les condicions de vida de la ciutadania

A9 Impuls del Pla Estratègic del riu Cardener i de l'Anella Verda de Manresa com a espai multifuncional: promoció de la biodiversitat, millora i control de l'accessibilitat, habilitació de zones de lleure i esport, i gestió sostenible del bosc per reduir el risc d'incendis i generar energia renovable a partir de biomassa

Descripció

Garantir el desenvolupament i impuls del Pla Estratègic del riu Cardener i de l'Anella Verda de Manresa. El desenvolupament i impuls d'aquesta zona verda periurbana es centra en el desenvolupament agrari, turístic, de lleure i de promoció de la biodiversitat.

El pla estratègic del Cardener defineix les actuacions a fer per tal de recuperar la biodiversitat en l'àmbit fluvial, millorar la connectivitat i accessibilitat del riu, mantenir-ne i protegir-ne el patrimoni històric i divulgant-ne els seus valors naturals, patrimonials i ambientals.

La part de promoció agrària i d'impuls de l'alimentació sostenible i local s'explica a l'acció A21.

Altres Agents

Comissió de l'Anella Verda, Consorci del Bages per a la Gestió de Residus- Parc Ambiental, Parc de la Sèquia, centres educatius

AUE objectius



ODS fites



Servei lider: **Serveis al territori**

Altres serveis: **Urbanisme, Proj. urbans i infra. territorials i Desenvolupament local**

Àmbit estratègic:

Centre Històric / Polígons industrials i Espais d'innovació / **Anella Verda i entorn natural**

Implementació:

En curs / Nova implementació

Grup : **planeta** **persones** **prosperitat**

Termini : **curt** **mitjà** **llarg**
2025 2027 2030

Pressupost : **baix** **mig** **alt**
<1M€ 1M-10M€ >10M€

Indicadors de seguiment AUE

Territori, paisatge i biodiversitat

1.1.1 / 1.1.2 / 1.1.3 / 1.2.1 / 1.2.2 / 1.2.3 / 1.3.1 / 1.3.2

Model urbà

2.1.1 / 2.3.1 / 2.3.2 / 2.4.1 / 2.4.2 / 2.4.3

Canvi climàtic

3.1.1 / 3.1.2 / 3.3.1 / 3.3.2

Gestió de recursos i economia circular

4.1.2 / 4.3.1 / 4.3.2 / 4.4.1

Indicadors específics	Unitat	valor actual	valor esperat
Superfície dedicada a agricultura ecològica	%	15,3	30,0
Superfície de terres agrícoles per 100 habitants	ha	1,22	1,25
Edat mitjana de les defuncions	anys	81,22	83
Emissió total de gasos d'efecte hivernacle per habitant	t	3,9	2,0
Superfície municipal coberta per boscos	%	15,9	15,0

Cronograma

	2022	2023	2024	2025	2026	2027	2028	2029	2030
9.1 Adequació i senyalització de nous itineraris sectorials de natura per al coneixement de l'entorn: pedra seca, ruta del vi, regadiu, naturalistes, etc., manteniment en bones condicions els existents, i eliminació de les discontinuïtats									
9.2 Desenvolupament del programa de custòdia del Cardener signat amb l'ACA i del Pla Estratègic del Cardener									
9.3 Implementació del projecte de renaturalització de Can Poc Oli i de custòdia al Canyet, juntament amb les entitats participants									

R2 - La població vulnerable de Manresa s'integra en el teixit social de la ciutat i es garanteix la salut i qualitat de vida de tota la ciutadania

R2.3 Potenciar una ciutat saludable i activa que millori les condicions de vida de la ciutadania

A10 Recuperació de l'Anònima per a l'establiment dels serveis unificats de promoció econòmica i ocupació (Agència de Desenvolupament Local Pro Manresa), i per a la producció, creació i consum d'art i cultura tenint en compte a tots els públics, criteris inclusius i transversalitat de gènere

Descripció

Recuperació de l'antiga Fabrica de l'Anònima, de titularitat municipal, disseny i posada en marxa de l'Agència de Desenvolupament Local Pro Manresa per integrar i coordinar tots els serveis de promoció econòmica i ocupació de la ciutat, potenciar la cartera de serveis i donar una millor atenció a la ciutadania i l'Espai de Transformació Creativa, un espai cultural inclusiu i amb transversalitat de gènere.

L'objectiu és disposar d'aquest espai polivalent per a ubicar serveis de promoció econòmica i ocupació de la ciutat, i per ubicar també un espai dedicat a la transformació creativa, destinat no només per al consum de cultura i art, sinó també a la producció artística, la innovació cultural i al seu ús democràtic per part de tots els col·lectius i persones que conformen la comunitat local.

Altres Agents

CIO, CEDEM, Fundació Tomàs Canet, Creu Roja, Càritas, Associacions

Indicadors específics	Unitat	valor actual	valor esperat
Despesa en cultura sobre el pressupost corrent municipal	%	4,9	10
Proporció d'energies renovables sobre el consum d'energia (domèstica i terciari)	%	0,2	20,0
PIB (pm) per habitant	€	25.915	30.000
Taxa d'ocupació	%	57,6	65,0

Cronograma

	2022	2023	2024	2025	2026	2027	2028	2029	2030
10.1 Rehabilitació sostenible de l'antiga fàbrica, per aconseguir un edifici energèticament més eficient									
10.2 Constitució d'una taula de coordinació de l'equipament cultural per co-dissenyar els espais interiors i per co-gestionar-los, formada per les entitats que ho desitgin i vulguin fer ús de l'equipament									
10.3 Habilitació i posada en marxa dels dos equips: ADL Pro Manresa i Espai de Transformació Creativa									

AUE objectius



ODS fites



Servei lider: **Proj. urbans i infra. territorials**

Altres serveis: **Alcaldia i presidència**

Àmbit estratègic:

Centre Històric / Polígons industrials i Espais d'innovació / Anella Verda i entorn natural

Implementació:

En curs / **Nova implementació**

Grup :	planeta	persones	prosperitat
Termini :	curt 2025	mitjà 2027	llarg 2030
Pressupost :	baix <1M€	mig 1M-10M€	alt >10M€

Indicadors de seguiment AUE

Model urbà

2.2.2 / 2.3.1 / 2.3.2 / 2.3.3 / 2.4.1 / 2.4.2 / 2.4.3 / 2.5.1 / 2.5.2 / 2.6.1 / 2.6.2

Gestió de recursos i economia circular

4.1.2 / 4.3.1 / 4.3.2

Cohesió social i equitat

6.1.1 / 6.1.2 / 6.2.1 / 6.2.2 / 6.2.3 /

Economia urbana

7.1.1 / 7.1.2 / 7.2.1 / 7.2.2

Transició digital

9.1.1

Inst. d'intervenció i governança democràtica

10.2.1 / 10.2.3



R2 - La població vulnerable de Manresa s'integra en el teixit social de la ciutat i es garanteix la salut i qualitat de vida de tota la ciutadania

R2.3 Potenciar una ciutat saludable i activa que millori les condicions de vida de la ciutadania

A11 Implementar l'Estratègia pel Dret a l'Alimentació, que garanteixi la recollida i aprofitament d'aliments amb finalitat social

Descripció

Implementar l'Estratègia pel dret a l'alimentació de Manresa, de forma participada i inclusiva, integrant els agents locals implicats en la cadena de valor de l'alimentació, i definint les accions que permetin impactar de forma significativa en l'accés a l'alimentació de qualitat a la població de Manresa i, en especial, a la població amb majors vulnerabilitats. Les principals accions seran:

- Implantació d'un sistema de recollida d'aliments i menjar sobrant de restaurants, botigues i menjadors col·lectius, amb una porteria de lliurament i repartiment a famílies, menjadors socials i plataformes d'aliments.
- Disseny i implementació d'un sistema de detecció de persones que pateixen malnutrició per motius econòmics o socials, i coordinació dels agents locals implicats per incloure'ls dins dels projecte i fer-ne el seguiment

Altres Agents

Plataforma dels Aliments, Fundació Convent de Santa Clara, Càritas, Parc de la Sèquia

Indicadors específics	Unitat	valor actual	valor esperat
Població amb ingressos per unitat de consum per sota 60% de la mitjana	€	20,2	10,0
Mitjana persones beneficiàries de la Renda Garantida de Ciutadania per 10.000 habitants	nr	697,3	300
Renda mediana per llar	€	39.484	45.000

Cronograma

	2022	2023	2024	2025	2026	2027	2028	2029	2030
11.1 Implantació d'un sistema de recollida d'aliments i menjar sobrant de restaurants, botigues i menjadors col·lectius, amb una porteria de lliurament i repartiment a famílies, menjadors socials i plataformes d'aliments.									
11.2 Disseny i implementació d'un sistema de detecció de persones que pateixen malnutrició per motius econòmics o socials, i coordinació dels agents locals implicats per incloure'ls dins dels projecte i fer-ne el seguiment.									

AUE objectius



ODS fites



Servei líder: **Drets socials**

Altres serveis: **Serveis al territori (Anella Verda)**

Àmbit estratègic:

Tot el municipi

Implementació:

En curs / Nova implementació

Grup :	planeta	persones	prosperitat
Termini :	curt 2025	mitjà 2027	llarg 2030
Pressupost :	baix <1ME	mig 1M-10ME	alt >10ME

Indicadors de seguiment AUE

Cohesió social i equitat

6.1.2 / 6.2.1 / 6.2.2 / 6.2.3 /

R2 - La població vulnerable de Manresa s'integra en el teixit social de la ciutat i es garanteix la salut i qualitat de vida de tota la ciutadania

R2.1 Reducció de la segregació i discriminació de la població en situació de vulnerabilitat a partir de l'educació, les cures, la cultura i l'esport

A12 Millora i consolidació del Pacte socioeducatiu de ciutat per reduir la segregació escolar i augmentar l'equitat educativa a les escoles de primària i a secundària

Descripció

Millora i consolidació del Pacte socioeducatiu de ciutat per promoure la no segregació escolar i l'equitat educativa a primària i a secundària, a través de:

- L'ampliació dels agents adherits al Pacte, per incloure entitats que treballen amb infants i joves, com associacions lleure, associacions de veïns, associacions esportives, etc.
- La creació de l'Observatori socioeducatiu, per concretar els indicadors per al correcte seguiment de la implementació i resultats del Pacte, i per guiar l'Ajuntament i els agents implicats en l'aplicació de mesures per a la no segregació escolar i l'equitat educativa.

Altres Agents

Consell Escolar Municipal, Entitats adherides al Pacte socioeducatiu de Manresa, AMPAs, AFAs, Entitats vinculades a l'educació a Manresa: Parc de la Sèquia, FUB, Centre de Recursos, Camp d'Aprenentatge del Bages, UPC

Indicadors específics	Unitat	valor actual	valor esperat
Taxa de graduació a l'ESO	%	86,8	100,0
Taxa de participació en educació infantil de primer cicle	%	37,1	50,0
Taxa de matriculació a Programes de Formació i Inserció	%	1,7	10,0
Índex Gini	-	33,2	20
Índex de ràtio p80/p20	-	2,9	1,5

Cronograma

	2022	2023	2024	2025	2026	2027	2028	2029	2030
12.1 Ampliació dels agents adherits al Pacte, per incloure entitats que treballen amb infants i joves, com associacions lleure, associacions de veïns, associacions esportives, etc.									
12.2 Ampliació del ventall de mesures dissenyades i implementades en el marc del Pacte									
12.3 Creació de l'Observatori socioeducatiu, per concretar els indicadors per al correcte seguiment de la implementació i resultats del Pacte, i per guiar l'Ajuntament i els agents implicats en l'aplicació de mesures per a la no segregació escolar i l'equitat educativa.									

AUE objectius



ODS fites



Servei líder: **Ensenyament, cultura i esports**

Altres serveis: -

Àmbit estratègic:
Tot el municipi

Implementació:
En curs / **Nova implementació**

Grup :	planeta	persones	prosperitat
Termini :	curt 2025	mitjà 2027	llarg 2030
Pressupost :	baix <1M€	mig 1M-10M€	alt >10M€

Indicadors de seguiment AUE

Cohesió social i equitat
6.2.1 / 6.2.2 / 6.2.3
Inst. d'intervenció i governança democràtica
10.2.1



R2 - La població vulnerable de Manresa s'integra en el teixit social de la ciutat i es garanteix la salut i qualitat de vida de tota la ciutadania

R2.1 Reducció de la segregació i discriminació de la població en situació de vulnerabilitat a partir de l'educació, les cures, la cultura i l'esport

A13 Programa de lluita contra la bretxa digital entre la població, especialment dirigit a l'alumnat de primària i secundària, la gent gran, les persones amb diversitat funcional i les persones en situació de vulnerabilitat

Descripció

Establiment i implementació d'un programa per prevenir i reduir la bretxa digital existent entre la població, orientat a alumnat de primària i secundària, a la gent gran, les persones amb diversitat funcional i a les persones en situació de vulnerabilitat. El programa inclourà, entre altres mesures:

- Creació d'un servei d'acompanyament a la ciutadania en la realització dels tràmits online, a través d'un facilitador digital
- Programació de cursos d'alfabetització digital adaptats a diferents col·lectius
- Ampliació de la xarxa de punts WIFI públics, distribuïts de forma uniforme per tota la ciutat
- Instar al govern de la Generalitat a que augmenti la dotació del Banc de préstec de material informàtic per facilitar la comunicació i el treball amb l'alumnat de primària i secundària

Altres Agents

Consell Comarcal del Bages

Indicadors específics	Unitat	valor actual	valor esperat
Cobertura d'internet amb xarxes fixes >=100 Mbps:	%	98,9	100
Índex Gini	-	33,2	20
Índex de ràtio p80/p20	-	2,9	1,5
Grau de maduresa digital	-	89	100

Cronograma

	2022	2023	2024	2025	2026	2027	2028	2029	2030
13.1 Creació d'un servei d'acompanyament a la ciutadania en la realització dels tràmits online, a través d'un facilitador digital									
13.2 Programació de cursos d'alfabetització digital adaptats a diferents col·lectius									
13.3 Ampliació de la xarxa de punts wifi públics, distribuïts de forma uniforme per tota la ciutat									
13.4 Instar al Dpt. d'Educació a augmentar la dotació del Banc de préstec de material informàtic per facilitar la comunicació i el treball amb l'alumnat de primària i secundària									

AUE objectius



ODS fites



Servei lider: **Ensenyament, cultura i esports**

Altres serveis: **Cooperació en l'administració electrònica, transparència i protecció de dades (TIC)**

Àmbit estratègic:

Tot el municipi

Implementació:

En curs / Nova implementació

Grup : planeta persones prosperitat

Termini : curt 2025 mitjà 2027 llarg 2030

Pressupost : baix <1M€ mig 1M-10M€ alt >10M€

Indicadors de seguiment AUE

Cohesió social i equitat

6.2.1 / 6.2.2 / 6.2.3

Economia urbana

7.2.1

Transformació digital

9.2.1 / 9.2.2

R1 - El model urbà de Manresa s'adapta al canvi climàtic i garanteix un municipi sostenible, just i resilient cap a la ciutat dels 15 min.
R1.3 Rehabilitació integral de l'habitatge i els espais públics de Manresa, especialment al Centre Històric

A14 Programa integral de promoció de la construcció i rehabilitació sostenibles d'habitatges de lloguer social i assequible, i de protecció oficial, i millora del parc municipal d'habitatge destinat a lloguer social i assequible.

Descripció

Promoció de la construcció i rehabilitació sostenible i energèticament eficient d'habitatges, tant de protecció oficial com destinats a lloguer social i assequible. El programa inclourà:

- Impuls al programa d'ajuts a la rehabilitació sostenible d'habitatges, especialment destinats a propietaris vulnerables i a propietaris que incorporin l'habitatge a la borsa de lloguer social
- Construcció i rehabilitació sostenibles, a través de promocions públiques o concertades, d'habitatges de protecció oficial i de lloguer dotacional, social i assequible a diversos barris de la ciutat, evitant la creació de guetos i incrementant el parc disponible.
- Millora del parc municipal d'habitatges destinat a lloguer social i assequible a través d'un Programa de rehabilitació, reforma i millora energètica dels immobles. Consolidació del programa de masoveria urbana. Desplegament d'estratègies complementàries per millorar la garantia del dret a l'habitatge: Programa de Lloguer Just, mobilització d'habitatge buit i ocupat.

Altres Agents

Taula d'Habitatge, MITMA - Pla de Recuperació, Agència de l'Habitatge de Catalunya - Pla de Recuperació, FORUM, SA

Indicadors específics	Unitat	valor actual	valor esperat
Preu d'aigua € per m ³	€	1,97	1
Consum final d'energia a les llars per habitant	kWh	3.429	3.000
Cost del consum final d'energia residencial respecte de la Renda Familiar Disponible Bruta	%	6,6	4,0
Taxa de prestacions desocupació	%	45,3	65,0
Població amb ingressos per unitat de consum per sota del 40%	%	11,3	5,0
Esforç econòmic lloguer	%	23,7	15,0

AUE objectius



ODS fites



Servei líder: **Urbanisme**

Altres serveis: **Drets socials**

Àmbit estratègic:
Tot el municipi

Implementació:
En curs / Nova implementació

Grup :	planeta	persones	prosperitat
Termini :	curt 2025	mitjà 2027	llarg 2030
Pressupost :	baix <1M€	mig 1M-10M€	alt >10M€

Indicadors de seguiment AUE

Model urbà
2.1.1 / 2.5.1 / 2.5.3 / 2.6.1 / 2.6.2 / 2.6.3
Gestió de recursos i economia circular
4.1.2
Cohesió social i equitat
6.1.1 / 6.1.2 / 6.2.3
Habitatge
8.1.1 / 8.1.2 / 8.1.3 / 8.2.1 / 8.2.2



Cronograma

	2022	2023	2024	2025	2026	2027	2028	2029	2030
14.1 Impuls al programa d'ajuts a la rehabilitació sostenible d'habitatges, especialment els destinats a propietaris vulnerables i a propietaris que incorporin l'habitatge a la borsa de lloguer social. Desenvolupament dels Entorns Residencials de Rehabilitació Programada									
14.2 Construcció i rehabilitació sostenibles, a través de promocions públiques i concertades, d'habitatges de protecció oficial i de lloguer dotacional, social i assequible a diversos barris de la ciutat, evitant la creació de guetos i incrementant-ne el parc disponible. Construcció d'edifici amb 60 habitatges de lloguer social i assequible									
14.3 Consolidació del programa de masoveria urbana									
14.4 Implementació d'un Programa de rehabilitació, reforma i millora energètica del parc municipal d'habitatges destinat a lloguer social i assequible									
14.5 Desplegament d'estratègies complementàries per millorar la garantia del dret a l'habitatge: Programa de Lloguer Just, mobilització d'habitatge buit i ocupat									

R3 - La governança de Manresa explora noves col·laboracions i aliances multinivell per impulsar la innovació, fomentar la participació ciutadana i generar noves oportunitats que afegixen valor al territori

R3.1 Impulsar un model socioeconòmic basat en la producció i consum responsable i sostenible i potenciar un turisme basat en el patrimoni natural i cultural

A15 Mantenir i consolidar el distintiu de Ciutat de Comerç Just, i potenciar el comerç just, de proximitat i sostenible a Manresa

Descripció

A partir de la participació de l'Ajuntament de Manresa al programa internacional Fair Towns, s'ha obtingut el distintiu de Ciutat del Comerç Just, que contempla un full de ruta per tal de potenciar el comerç just a la vida de la ciutat, tant en el funcionament de la mateixa administració com en el funcionament dels principals agents multiplicadors de la ciutat.

Aquesta estratègia forma part del model de ciutat que es vol potenciar en coherència amb la RSC i els ODS, i això implica potenciar també el comerç de proximitat i el consum de productes sostenibles.

L'acció requereix una implicació transversal de l'Ajuntament, i inclou diferents mesures: diagnosi de la implementació del comerç just i sostenible, bateria d'accions concretes a aplicar dintre i fora de l'administració, activitats educatives i estratègies de reconeixement dels avenços que faci cadascun dels sectors de la ciutat. Una mesura essencial serà la implantació, gestió i difusió d'un segell local de producte KMO/JUSTICIA 100, un sistema d'etiquetatge de comerços locals que ofereixin productes locals produïts de forma responsable.

Per altra banda, es promourà un Pla de Dinamització del Comerç amb criteris de sostenibilitat i economia circular.

Altres Agents

Taula de Comerç Just del Consell Municipal de Solidaritat, Escola Agrària de Manresa, Pagesia local, Unió de pagesos o similar, Bages Impuls, Inspiració 2022, Ateneu Cooperatiu, Coordi, institució de referència en comerç just a nivell català

Indicadors específics	Unitat	valor actual	valor esperat
Establiments comercials per cada 1.000 habitants	-	14,9	20,0
Socis de cooperatives registrades per 1.000 habitant	nr	16,9	40,0
Destí recursos a la cooperació al desenvolupament per la Diputació	-	1(Si)	1(Si)

AUE objectius



ODS fites



Servei líder: **Drets socials**

Altres serveis: **Desenvolupament local**

Àmbit estratègic:

Tot el municipi

Implementació:

En curs / Nova implementació

Grup : planeta persones prosperitat

Termini : curt 2025 mitjà 2027 llarg 2030

Pressupost : baix <1M€ mig 1M-10M€ alt >10M€

Indicadors de seguiment AUE

Gestió de recursos i economia circular

4.1.1 / 4.4.2

Economia urbana

7.1.1 / 7.1.2

Inst. d'intervenció i governança democràtica

10.2.1



Cronograma

	2022	2023	2024	2025	2026	2027	2028	2029	2030
15.1 Manteniment de l'acreditació com a Ciutat de Comerç Just en el marc del programa internacional Fair Towns									
15.2 Execució del full de ruta per consolidar Manresa com a ciutat per un consum responsable i un comerç just									
15.3 Implantació i gestió d'un segell local de producte KMO/JUSTICIA 100 per fomentar el producte local i el comerç just i compromès amb el medi ambient als comerços de Manresa, i campanya de difusió del nou segell, dirigida a comerços i restauració; i campanya de sensibilització ciutadana, amb especial èmfasi a escoles i a entitats locals									
15.4 Desenvolupar un Pla de Dinamització Comercial de Manresa amb criteris de sostenibilitat i economia circular									

R2 - La població vulnerable de Manresa s'integra en el teixit social de la ciutat i es garanteix la salut i qualitat de vida de tota la ciutadania

R2.1 Reducció de la segregació i discriminació de la població en situació de vulnerabilitat a partir de l'educació, les cures, la cultura i l'esport

A16 Integració de la perspectiva de gènere a les polítiques municipals com a motor d'una ciutat compromesa amb els valors igualitaris i de no-discriminació per sexe, identitat de gènere ni orientació sexual, i lliure de violències masclistes i lgtbifòbiques

Descripció

Promoció del Pla d'Igualtat transversal municipal integrant actuacions de prevenció, reparació i transformació comunitària amb perspectiva de gènere a la ciutat, a través de:

- Consolidació del Servei Integral d'Atenció i Promoció de la Dona - SIAD.
- Activitats educatives que promouen relacions igualitàries i accions positives per canviar els estereotips i la bretxa de gènere.
- Accions de reconeixement de les aportacions de les dones en tots els àmbits de la vida, de reparació de la seva invisibilitat a la història, i per facilitar la seva participació i paritat en actes públics (tria paritària de ponents, adaptació d'horaris, serveis ludoteca, ubicació, etc.)
- Accions per promoure vocacions científic-tecnològiques entre les dones.
- Acompanyament als moviments socials de dones per tal de facilitar el seu caràcter de reivindicació, suport i autoorganització.
- Enfortiment d'aliances per prevenir, reparar i eradicar les violències masclistes.
- Desenvolupament de polítiques d'usos del temps per estructurar les cures i la conciliació.
- Creació d'una comissió de gènere i d'una eina de seguiment de criteris de gènere a l'urbanisme municipal i a les polítiques de mobilitat, i inclusió dels indicadors definits per l'eina als plec de licitacions i concursos municipals.
- Elaboració dels pressupostos municipals anuals amb visió de gènere.
- Accions preventives, d'atenció i d'acompanyament del col·lectiu LGTBI+.

Altres Agents

Associacions de dones, Associació LGTBI Manresa

Indicadors específics	Unitat	valor actual	valor esperat
Taxa de càrrecs electes ocupats per dones als consistoris municipals	%	44,0	50,0
Taxa d'atur registrat dones	%	16,7	5,0

AUE objectius



ODS fites



Servei líder: **Drets socials**

Altres serveis: **Ensenyament, cultura i esports i Urbanisme**

Àmbit estratègic:

Tot el municipi

Implementació:

En curs / Nova implementació

Grup :	planeta	persones	prosperitat
Termini :	curt 2025	mitjà 2027	llarg 2030
Pressupost :	baix <1M€	mig 1M-10M€	alt >10M€

Indicadors de seguiment AUE

Cohesió social i equitat

6.2.1 / 6.2.2 / 6.2.3

Inst. d'intervenció i governança democràtica
10.2.1



Taxa ocupació dones	%	54,4	65,0
---------------------	---	------	------

Cronograma	2025	2026	2027	2028	2029	2030
16.1 Accions de sensibilització per a l'equitat de gènere i la promoció de valors igualitaris						
16.2 Accions d'acompanyament a les dones des d'una perspectiva integral						
16.3 Accions per al tractament i eradicació de violències masclistes						
16.4 Implementació del Projecte Temps per viure						
16.5 Creació d'una comissió de gènere i d'una eina de seguiment de criteris de gènere a l'urbanisme municipal, i inclusió dels indicadors definits per l'eina als plecs de licitacions i concursos municipals						
16.6 Elaboració dels pressupostos municipals anuals amb visió de gènere						
16.7 Consolidació del servei d'acompanyament al col·lectiu LGTBI+ del SAI						

R2 - La població vulnerable de Manresa s'integra en el teixit social de la ciutat i es garanteix la salut i qualitat de vida de tota la ciutadania

R2.1 Reducció de la segregació i discriminació de la població en situació de vulnerabilitat a partir de l'educació, les cures, la cultura i l'esport

A17 La cultura i l'esport com a drets assequibles per a tots els públics, atenent a la diversitat i amb perspectiva de gènere

Descripció

Acció que pretén democratitzar la cultura i l'esport i garantir que siguin drets assequibles per a tots els públics, atenent a la diversitat i amb perspectiva de gènere, mitjançant les següents mesures:

- Disseny i implementació d'un programa d'accés universal efectiu a tots els equipaments culturals i esportius de la ciutat
- Assegurar la presència de produccions i artistes liderades per dones en tots els esdeveniments culturals municipals.
- Assegurar que no es desenvolupi cap espectacle amb contingut sexista o discriminatori LGTBI i altres diversitats. Fomentar activament l'esport femení i adoptar mesures preventives i pal.liatives per lluitar contra actituds i comportaments masclistes i discriminatoris en l'àmbit esportiu.
- Disseny i implementació d'una programació cultural i esportiva específica d'activitats inclusives

Altres Agents

Taula d'Arts Visuals, Cercle Artístic, Altres agents culturals locals
Artistes locals, Parc de la Sèquia, Escoles i instituts, ONGs socials, FAVM

Indicadors específics	Unitat	valor actual	valor esperat
Despesa en cultura sobre el pressupost corrent municipal	%	4,9	10,0

Cronograma

	2022	2023	2024	2025	2026	2027	2028	2029	2030
17.1 Disseny i implementació d'un programa d'accés universal efectiu a tots els equipaments culturals i esportius de la ciutat									
17.2 Establiment de protocol per assegurar la presència de produccions i artistes liderades per dones en tots els esdeveniments culturals municipals									
17.3 Establiment de protocol per assegurar que no es desenvolupi cap espectacle amb contingut sexista o discriminatori LGTBI i altres diversitats									
17.4 Aplicació de mesures de foment de l'esport femení i accions preventives i pal.liatives per lluitar contra actituds i comportaments masclistes i discriminatoris en l'àmbit esportiu.									
17.5 Disseny i implementació d'una programació cultural i esportiva específica d'activitats inclusives									

AUE objectius



ODS fites



Servei líder: **Ensenyament, cultura i esports**

Altres serveis: **Drets socials**

Àmbit estratègic:

Tot el municipi

Implementació:

En curs / Nova implementació

Grup :	planeta	persones	prosperitat
Termini :	curt 2025	mitjà 2027	llarg 2030
Pressupost :	baix <1M€	mig 1M-10M€	alt >10M€

Indicadors de seguiment AUE

Model urbà
2.2.1 / 2.2.2 / 2.3.1 / 2.3.2
Cohesió social i equitat
6.2.1 / 6.2.3



R1 - El model urbà de Manresa s'adapta al canvi climàtic i garanteix un municipi sostenible, just i resilient cap a la ciutat dels 15 min.
R1.2 Optimització dels recursos urbans i l'energia amb un paradigma circular

A18 Gestió de residus i promoció de l'economia circular

Descripció

Promoure l'economia circular en tots els sectors econòmics de la ciutat, i millorar la prevenció i gestió de residus a Manresa, mitjançant: la reducció del volum global de residus, especialment de la fracció de rebuig; l'augment de les ràtios de recollida selectiva; l'increment del reciclatge efectiu de residus, prioritzant els processos d'up-cycling; i la promoció de la reutilització de materials i productes de segona mà, a través d'un servei públic-privat de reutilització. L'objectiu és aplicar a Manresa una estratègia de residu zero.

Altres Agents

Consorci del Bages per a la Gestió de Residus, Agència de Residus de Catalunya, FITEX-Igualada, Eurecat, UPC, Polígons industrials i empreses locals, Comerços i restaurants, Agents del tercer sector, Equipaments públics, Associacions de Veïns, Ciutadania

Indicadors específics	Unitat	valor actual	valor esperat
Consum diari d'aigua per habitant	l/dia	43,3	30,0
Consum final d'energia a les llars per habitant	kWh	3.429	3.000
Taxa recollida selectiva	%	45,9	70,0
Producció de residus domèstics per habitant	kg/dia	1,3	0,6

Cronograma

	2022	2023	2024	2025	2026	2027	2028	2029	2030
18.1 Programació estable de campanyes informatives i de conscienciació dirigides a les empreses, els agents públics, els establiments comercials i la ciutadania sobre la importància de reduir residus en origen, de reutilitzar materials i productes, de reciclar correctament, amb el suport d'agents cívics									
18.2 Implantació d'un nou sistema de recollida selectiva de residus a tota la ciutat, amb la instal·lació de contenidors intel·ligents que identifiquin els usuaris amb el volum i tipus de residus que generen, i que permeti així fer efectiu el pagament per generació, i sancionar l'abandonament de residus a la via pública									

AUE objectius



ODS fites



Servei lider: **Gestió de serveis urbans**

Altres serveis: **Desenvolupament Local**

Àmbit estratègic:

Tot el municipi

Implementació:

En curs / Nova implementació

Grup : **planeta** persones **prosperitat**

Termini : **curt** 2025 **mitjà** 2027 **llarg** 2030

Pressupost : **baix** <1M€ **mig** 1M-10M€ **alt** >10M€

Indicadors de seguiment AUE

Canvi climàtic

3.1.1

Gestió de recursos i economia circular

4.3.1 / 4.3.2 / 4.4.1 / 4.4.2 / 4.4.3

	2022	2023	2024	2025	2026	2027	2028	2029	2030
18.3 Augment de l'abast i el volum d'intercanvi del projecte d'economia circular SIMBIOSI, d'intercanvi i reaprofitament de materials entre empreses del sector industrial al Bages									
18.4 Creació d'un centre públic-privat de reutilització de residus, on es classifiquin, reparin i distribueixin tots els materials i productes resultants que poden tenir una segona vida.									



R1 - El model urbà de Manresa s'adapta al canvi climàtic i garanteix un municipi sostenible, just i resilient cap a la ciutat dels 15 min.
R1.2 Optimització dels recursos urbans i l'energia amb un paradigma circular

A19 Foment de les energies renovables, l'eficiència energètica, les comunitats de producció i de consum d'energia i la lluita contra la pobresa energètica

Descripció

Foment de la transició energètica i lluita contra la pobresa energètica, mitjançant l'increment de l'ús d'energies renovables, l'impuls de mesures d'eficiència energètica, la promoció de comunitats energètiques i el suport a les llars vulnerables.

Creació d'una oficina pública de transició energètica. Aquesta oficina serà creada i gestionada pel Consell Comarcal del Bages, amb el suport de l'Ajuntament de Manresa i de FORUM, SA. La seva missió serà redactar i executar projectes municipals d'energies renovables i estalvi energètic, assessorar en projectes i ajuts disponibles per a la rehabilitació energètica d'habitatges, promoure la creació de comunitats energètiques, fomentar la instal·lació de xarxes de calor, i donar suport a les llars que pateixen pobresa energètica.

D'altra banda, Aigües de Manresa, SA es constituirà com a empresa energètica pública per oferir serveis energètics de fonts netes i renovables a equipaments municipals i comarcals.

Altres agents

Consell Comarcal del Bages, Ajuntament de Manresa, FORUM S.A., Aigües de Manresa S.A., Associació empresaris Bufalvent, Agència comarcal de l'energia del Bages, Boscot, Escola Agrària de Manresa

Indicadors específics	Unitat	valor actual	valor esperat
Consum final d'energia a les llars per habitant	kWh	3.429	3.000
Proporció d'energies renovables sobre el consum d'energia (domèstica i terciari)	%	0,2	20,0
Cost del consum final d'energia residencial respecte de la Renda Familiar Disponible Bruta	%	6,6	4,0

Cronograma

	2022	2023	2024	2025	2026	2027	2028	2029	2030
19.1 Creació de l'oficina pública de transició energètica per part del Consell Comarcal del Bages									
19.2 Instal·lació de xarxes de calor alimentades per biomassa, geotèrmia, aerotèrmia, o calor sobrant de processos productius i de la planta de residus orgànics									
19.3 Creació d'una empresa pública local d'energia neta, depenent d'Aigües de Manresa, SA									

AUE objectius



ODS fites



Servei lider: -

Altres serveis: **Gestió de serveis urbans i Drets socials**

Àmbit estratègic:

Tot el municipi

Implementació:

En curs / Nova implementació

Grup :	planeta	persones	prosperitat
Termini :	curt 2025	mitjà 2027	llarg 2030
Pressupost :	baix <1M€	mig 1M-10M€	alt >10M€

Indicadors de seguiment AUE

Canvi climàtic

3.1.1

Gestió de recursos i economia circular

4.1.1 /4.1.2

Cohesió social i equitat

6.2.3

Economia urbana

7.1.1

R1 - El model urbà de Manresa s'adapta al canvi climàtic i garanteix un municipi sostenible, just i resilient cap a la ciutat dels 15 min.
 R1.2 Optimització dels recursos urbans i l'energia amb un paradigma circular

A20 Aplicació de criteris de sostenibilitat en el disseny i desenvolupament del futur polígon Pont Nou II i de la segona fase del Parc Tecnològic, i introducció de millores per fer més sostenibles la resta de polígons de Manresa

Descripció

Disseny i desenvolupament del futur polígon Pont Nou II i de la segona fase del Parc Tecnològic amb criteris de sostenibilitat i aprofitament de recursos energètics i materials, així com millora de la sostenibilitat dels polígons existents. Les principals línies d'acció per fer més sostenibles els polígons són: augment de la producció i consum d'energies renovables, millora de l'eficiència energètica de l'enllumenat i dels edificis, reducció i aprofitament de residus, i millora de la qualitat de vida dels treballadors a través de serveis comunitaris. Les qüestions de mobilitat es tracten a les Accions 1 i 2.

Altres Agents

Urbanisme: disseny del projecte i publicació licitacions/Desenvolupament local: promoció del nou polígon, Associacions d'empresaris dels polígons del Bages.

Indicadors específics	Unitat	valor actual	valor esperat
Ocupació sectors industrials de tecnologia alta i mitjana alta, i en serveis en coneixement	%	50	70
Treballadors industrials	%	12,9	15,0
Taxa recollida selectiva	%	45,9	70,0
Emissió total de gasos d'efecte hivernacle per habitant	t	3,9	2,0
Intensitat d'emissions de gasos d'efecte hivernacle de l'energia consumida	%	37,2	20,0

Cronograma

	2022	2023	2024	2025	2026	2027	2028	2029	2030
20.1 Disseny i desenvolupament del futur polígon Pont Nou II i de la segona fase del Parc Tecnològic amb criteris de sostenibilitat i d'aprofitament de recursos energètics i materials.									
20.2 Millora de la sostenibilitat dels polígons existents augmentant la instal·lació de fonts d'energia renovable, incrementant l'estalvi energètic i minimitzant els residus.									
20.3 Promoure la instal·lació deserveis de menjador i escola bressol(concertats o privats) als polígons dels Dolors, Pont Nou, els Trullols i el Parc Tecnològic.									

AUE objectius



ODS fites



Servei lider: Proj. urbans i infra. territorials

Altres serveis: Desenvolupament Local i Urbanisme

Àmbit estratègic:

Centre Històric / Polígons industrials i Espais d'innovació / Anella Verda i entorn natural

Implementació:

En curs / Nova implementació

Grup :	planeta	persones	prosperitat
Termini :	curt 2025	mitjà 2027	llarg 2030
Pressupost :	baix <1M€	mig 1M-10M€	alt >10M€

Indicadors de seguiment AUE

Territori, paisatge i biodiversitat
 1.1.1
Gestió de recursos i economia circular
 4.3.2
Cohesió social i equitat
 6.2.3
Economia urbana
 7.1.1 / 7.1.2



R3 - La governança de Manresa explora noves col·laboracions i aliances multinivell per impulsar la innovació, fomentar la participació ciutadana i generar noves oportunitats que afegixen valor al territori

R3.1 Impulsar un model socioeconòmic basat en la producció i consum responsable i sostenible i potenciar un turisme basat en el patrimoni natural i cultural

A21 Promoció de la producció responsable i de la compra pública de productes locals

Descripció

Promoure la producció responsable i la compra pública sostenible i de proximitat.

Així, es potenciarà la DO Pla de Bages de vins i d'olis, s'impulsaran programes de formació i empenedoria per a productors alimentaris de la zona, es potenciarà l'ús de l'obrador compartit del mercat municipal, i es facilitarà la distribució local de productes de l'Anella Verda i dels horts urbans de Manresa, a través de: menjadors socials, escoles i mercats locals.

Altres Agents

Parc de la Sèquia, cooperativa L'Obradora, UBIC de Manresa, Agrupació de Defensa Vegetal del Bages, Escola Agrària de Manresa

AUE objectius



ODS fites



Servei lider: **Serveis al territori**

Altres serveis: **Desenvolupament local i Drets socials**

Àmbit estratègic:

Tot el municipi

Implementació:

En curs / Nova implementació

Grup :

planeta persones **prosperitat**

Termini :

curt 2025 mitjà 2027 llarg 2030

Pressupost :

baix <1M€ mig 1M-10M€ alt >10M€

Indicadors de seguiment AUE

Canvi climàtic

3.1.1

Gestió de recursos i economia circular

4.1.1 / 4.1.2

Cohesió social i equitat

6.2.3

Economia urbana

7.1.1 / 7.1.2

Indicadors específics	Unitat	valor actual	valor esperat
Superfície dedicada a agricultura ecològica	%	15,3	30,0
Superfície de terres agrícoles per 100 habitants	ha	1,22	1,25
Establiments comercials per cada 1.000 habitants	-	14,9	20,0
Socis de cooperatives registrades per 1.000 habitant	ne	16,9	40,0

Cronograma

2022 2023 2024 2025 2026 2027 2028 2029 2030

21.1 Potenciar la DO Pla de Bages de vins i d'olis, ampliar els programes locals de formació de pagesos i empenedoria en producció responsable, augmentar el grau d'ocupació de l'obrador compartit del mercat municipal per a la transformació de productes alimentaris, potenciar la recerca de varietats locals i ampliar els mercats locals de distribució

21.2 Establir clàusules de productes locals als concursos i plecs municipals, per incorporar productes locals en els menjadors col·lectius municipals.

R2 - La població vulnerable de Manresa s'integra en el teixit social de la ciutat i es garanteix la salut i qualitat de vida de tota la ciutadania

R2.1 Reducció de la segregació i discriminació de la població en situació de vulnerabilitat a partir de l'educació, les cures, la cultura i l'esport

A22 Impuls de l'Agenda Compartida Manresa-Bages en salut i social, centrada en la dependència i cronicitat, a través d'aliances entre els agents locals, públics i privats, i la ciutadania

Descripció

Creació i desenvolupament d'un l'Observatori de la Dependència i la Cronicitat del Bages per detectar els principals problemes i necessitats al voltant de la dependència i la cronicitat. Utilització de la tecnologia per a donar-hi respostes, i impuls d'una xarxa d'actors sociosanitaris locals per oferir una atenció integral social i sanitària, i per tal de plantejar i desenvolupar solucions, productes i serveis, que alhora esdevinguin fermes oportunitats de desenvolupament econòmic. Aquesta acció forma part del projecte PECT BAGESS, en què participen l'Ajuntament de Manresa, Althaia, Ampans, Eurecat, FUB, IDIAP/ICS i Sant Andreu Salut.

Altres Agents

Departament d'Economia i Hisenda de la Generalitat de Catalunya, Althaia, Ampans, Eurecat, FUB, IDIAP/ICS - SAS

AUE objectius



ODS fites



Servei líder: **Alcaldia i Presidència**

Altres serveis: **Desenvolupament local i Drets socials**

Àmbit estratègic:

Centre Històric / **Polígons industrials i Espais d'innovació** / Anella Verda i entorn natural

Implementació:

En curs / Nova implementació

Grup :	planeta	persones	prosperitat
Termini :	curt 2025	mitjà 2027	llarg 2030
Pressupost :	baix <1M€	mig 1M-10M€	alt >10M€

Indicadors de seguiment AUE

- Cohesió social i equitat**
6.2.1 / 6.2.3
- Economia urbana**
7.1.1
- Transformació digital**
9.2.1 / 9.2.2
- Inst. d'intervenció i governança democràtica**
10.2.2 / 10.2.3

Indicadors específics	Unitat	valor actual	valor esperat
Edat mitjana de les defuncions	anys	81,3	83
Índex de Sobreenvel·liment	%	19,7	15,0
PIB (pm) per habitant	€	25.915	30.000
Taxa d'ocupació	%	57,6	65,0
Ocupació sectors industrials de tecnologia alta i mitjana alta, i en serveis en coneixement	%	50,0	70,0

Cronograma

	2022	2023	2024	2025	2026	2027	2028	2029	2030
22.1 Creació i desenvolupament de l'Observatori de la Dependència i la Cronicitat del Bages									
22.2 Creació d'una xarxa d'actors de salut i d'atenció social, i d'eines TIC per a l'atenció integrada als pacients amb malalties cròniques									
22.3 Creació d'una plataforma acceleradora d'idees i empreses innovadores del sector de salut i social, pel desenvolupament de nous productes i serveis									
22.4 Desenvolupament del data lake de dades compartides de salut i social al Bages									



R1 - El model urbà de Manresa s'adapta al canvi climàtic i garanteix un municipi sostenible, just i resilient cap a la ciutat dels 15 min.
R1.1 Potenciar una xarxa de mobilitat urbana i interurbana sostenible i inclusiva

A23

Rehabilitació sostenible de la Fàbrica Nova i el seu entorn per a la regeneració urbana, social i econòmica de Manresa i la comarca del Bages

Descripció

Rehabilitació de l'antic recinte industrial de la Fàbrica Nova com a d'innovació i de recerca tecnològica aplicada, i el seu entorn per ser destinat a parc i zona verda, seguint criteris d'eficiència energètica, energies renovables, residus zero, ecomobilitat i solucions basades en la natura.

També es facilitarà sòl destinat a habitatges assequibles per a estudiants, amb criteris de sostenibilitat, en les immediacions de l'espai de la Fàbrica Nova. El projecte contribuirà a la regeneració urbana, social i econòmica sostenible de Manresa i la comarca del Bages.

Els usos de l'edifici de Fàbrica Nova es tracten a l'Acció 24.

Altres Agents

Escola Politècnica Superior d'Enginyeria de Manresa (EP-SEM-UPC), Universitat Politècnica de Catalunya · BarcelonaTech (UPC), Generalitat de Catalunya, MITMA

Indicadors específics	Unitat	valor actual	valor esperat
Proporció d'energies renovables sobre el consum d'energia (domèstica i terciari)	%	0,2	20,0
Esforç econòmic lloguer	%	23,7	15,0

Cronograma

	2022	2023	2024	2025	2026	2027	2028	2029	2030
23.1 Rehabilitació sostenible de l'antiga fàbrica, per aconseguir un edifici energèticament més eficient.									
23.2 Urbanització de l'entorn de l'edifici i creació d'un parc urbà al seu voltant									
23.3 Facilitació del sòl destinat a habitatges per a estudiants distribuïda pel Centre Històric									

AUE objectius



ODS fites

Servei lider: **Proj. urbans i infra. territorials**Altres serveis: **Alcaldia i presidència i Urbanisme**

Àmbit estratègic:

Centre Històric / **Polígons industrials i Espais d'innovació** / Anella Verda i entorn natural

Implementació:

En curs / Nova implementació

Grup : planeta persones prosperitat

Termini : curt 2025 mitjà 2027 llarg 2030

Pressupost : baix <1M€ mig 1M-10M€ alt >10M€

Indicadors de seguiment AUE

Territori, paisatge i biodiversitat

1.2.1 / 1.2.2 / 1.2.3

Model urbà

2.2.2 / 2.3.1 / 2.3.2 / 2.3.3 / 2.4.1 / 2.4.2 / 2.4.3 / 2.5.1 / 2.5.2 / 2.6.1 / 2.6.2

Gestió de recursos i economia circular

4.1.2 / 4.3.1 / 4.3.2

Cohesió social i equitat

6.1.1 / 6.1.2 / 6.2.3

Economia urbana

7.1.1 / 7.1.2

R3 - La governança de Manresa explora noves col·laboracions i aliances multinivell per impulsar la innovació, fomentar la participació ciutadana i generar noves oportunitats que afegixen valor al territori

R3.3 Fomentar l'encaix entre el mercat de treball i els interessos laborals i professionals de les persones de Manresa

A24 Creació d'un nou pol d'innovació i recerca tecnològica a la Fàbrica Nova, i millora de programes formatius que promoguin tant la formació dual i professional com l'emprenedoria tecnològica

Descripció

Es tracta, per una banda, de la creació del pol d'innovació i recerca tecnològica de la Fàbrica Nova i del trasllat del Centre de Formació Pràctica a les noves instal·lacions, per tal d'augmentar la recerca tecnològica i de millorar la formació continuada i ocupacional dels treballadors.

Per altra banda, es crearà una Taula de Treball conjunt entre el Departament d'Educació, el Departament d'Empresa i Treball i l'Ajuntament, per dissenyar i impulsar accions que vinculin formació i treball: educació STEM, formació dual i formació professional.

Per últim, s'oferirà un espai d'incubadora tecnològica i assessorament a l'emprenedoria tecnològica.

Altres Agents

Universitat Politècnica de Catalunya · BarcelonaTech (UPC), Centre de Formació Pràctica, Cambra de Comerç de Manresa, Patronals: PIMEC, Unió Patronal Fitalúrgica i associacions d'empresaris del territori, Empreses de la comarca, Consell Comarcal del Bages

Indicadors específics	Unitat	valor actual	valor esperat
Taxa de matriculació a Programes de Formació i Inserció	%	1,7	10,0
Ocupació sectors industrials de tecnologia alta i mitjana alta, i en serveis en coneixement	%	50,0	70,0

Cronograma

	2022	2023	2024	2025	2026	2027	2028	2029	2030
24.1 Creació d'un pol d'innovació i recerca tecnològica a la Fàbrica Nova.									
24.2 Creació d'una Taula de Treball conjunt entre el Departament d'Educació, el Departament d'Empresa i Treball i l'Ajuntament, per dissenyar i impulsar accions que vinculin formació i treball: educació STEM, formació dual i formació professional									
24.3 Creació d'una incubadora d'empreses de base tecnològica a la Fàbrica Nova.									

AUE objectius



ODS fites



Servei líder: **Desenvolupament local**

Altres serveis: **Proj. urbans i infra. territorials i Urbanisme**

Àmbit estratègic:

Centre Històric / **Polígons industrials i Espais d'innovació** / Anella Verda i entorn natural

Implementació:

En curs / **Nova implementació**

Grup :	planeta	persones	prosperitat
Termini :	curt 2025	mitjà 2027	llarg 2030
Pressupost :	baix <1M€	mig 1M-10M€	alt >10M€

Indicadors de seguiment AUE

Model urbà

2.1.3

Economia urbana

7.1.1 / 7.1.2

Inst. d'intervenció i governança democràtica

10.2.3 / 10.3.1 / 10.3.2



R3 - La governança de Manresa explora noves col·laboracions i aliances multinivell per impulsar la innovació, fomentar la participació ciutadana i generar noves oportunitats que afegixen valor al territori

R3.3 Fomentar l'encaix entre el mercat de treball i els interessos laborals i professionals de les persones de Manresa

A25 Creació d'un pol de recerca, innovació i transferència de coneixement que faci més competitiu el territori i que creï llocs de treball de qualitat i sostenibles.

Descripció

Construir un pol de concentració de recerca i innovació per atraure i retenir talent local i internacional; desenvolupar més activitats de recerca i transferència de tecnologia i projectes compartits; i impulsar la creació de noves empreses de base tecnològica i de serveis avançats per a les ja existents.

Això es farà a través de la Creació de la Taula del Coneixement del Bages, l'impuls de l'Observatori de Recerca de la Catalunya Central, l'ampliació del programa municipal de doctorats industrials, l'increment dels projectes de transferència de coneixement d'Eurecat, de l'EPSEM-UPC i d'U- Manresa i l'impuls d'un pla d'acció per atraure talent i inversions internacionals, i d'un pla de promoció de la innovació industrial al Bages'.

Altres Agents

Universitats de la ciutat, Biblioteca del Campus Universitari de Manresa (BCUM), Eurecat, Althaia, ICS Catalunya Central, Observatori de la Recerca de la Catalunya Central, altres agents o empreses.

Indicadors específics	Unitat	valor actual	valor esperat
PIB (pm) per habitant	€	25.915	30.000
Ocupació sectors industrials de tecnologia alta i mitjana alta, i en serveis en coneixement	%	50,0	70,0
Renda familiar disponible bruta per habitant	€	16.070	20.000

Cronograma

	2022	2023	2024	2025	2026	2027	2028	2029	2030
25.1 Creació de la Taula del Coneixement, Recerca i Innovació del Bages per impulsar projectes de recerca compartits.									
25.2 Ampliar l'activitat i la difusió de l'Observatori de la Recerca de la Catalunya Central									
25.3 Ampliar el programa municipal de doctorats industrials									
25.4 Incrementar els projectes de transferència de coneixement d'Eurecat, EPSEM-UPC i U-Manresa.									
25.5 Desenvolupar un pla d'acció per a l'atracció, acollida i arrelament del talent internacional a la ciutat i de captació d'inversió estrangera (projecte de Talent Internacional a Manresa)									
25.6 Implementar un pla d'acció per impulsar la innovació al sector industrial (InnoBages)									

AUE objectius



ODS fites



Servei lider: **Desenvolupament local**

Altres serveis: -

Àmbit estratègic:

Centre Històric / **Polígons industrials i Espais d'innovació** / Anella Verda i entorn natural

Implementació:

En curs / Nova implementació

Grup : planeta persones **prosperitat**

Termini : curt 2025 mitjà 2027 llarg 2030

Pressupost : baix <1M€ mig 1M-10M€ alt >10M€

Indicadors de seguiment AUE

Economia urbana

7.1.1 / 7.1.2

Inst. d'intervenció i governança democràtica

10.2.3 / 10.3.1 / 10.3.2

R3 - La governança de Manresa explora noves col·laboracions i aliances multinivell per impulsar la innovació, fomentar la participació ciutadana i generar noves oportunitats que afegixen valor al territori

R3.2 Fer servir la planificació estratègica i integrada a través d'aliances multinivell i multiactor per aconseguir un municipi sostenible i just

A26 L'Ajuntament com a institució sòlida, íntegra i transparent

Descripció

Desenvolupament i posada en pràctica, per part de l'Ajuntament, de tres principis d'actuació:

- **Transparència:** aplicar la Llei de la transparència de forma rigorosa i efectiva, i fer accessible a tota la ciutadania tota aquella informació pública no protegida per llei, de manera comprensible i didàctica
- **Bon govern:** assegurar nivells d'ètica i qualitat elevats en els projectes, tasques i serveis que desenvolupa l'Ajuntament, i lluitar contra la corrupció a través de la màxima transparència i informació pel que fa la contractació i les subvencions públiques
- **Dades obertes:** impulsar la generació de valor social a través de l'ús de les dades obertes i implantar un sistema

Altres Agents

Ajuntament de Manresa

Indicadors específics	Unitat	valor actual	valor esperat
Índex d'actualització dels portals de transparència municipals	-	8,33	10
Informació actualitzada dels canals de participació ciutadana	-	1 (actualitzat)	1 (actualitzat)

Cronograma

	2022	2023	2024	2025	2026	2027	2028	2029	2030
26.1 Millora de la gestió i manteniment del portal de govern obert i transparència									
26.2 Desplegament i impuls del Sistema d'Integritat Institucional, i major difusió de la "Bústia ètica i de bon govern" com a canal de comunicació entre l'usuari i la corporació, per informar de forma anònima i segura de males conductes de l'administració municipal, i per introduir millores en la qualitat dels serveis a partir de la informació rebuda									
26.3 Automatització de la publicació de dades pròpies, i graficació al portal de dades obertes del web municipal, per tal que es proporcionin dades útils a la ciutadania de forma més exhaustiva i efectiva, amb el suport de mapes, infografies, etc.									

AUE objectius



ODS fites



Servei líder: **Cooperació en l'administració electrònica, transparència i protecció de dades**

Altres serveis: **Recursos Humans**

Àmbit estratègic:

Tot el municipi

Implementació:

En curs / Nova implementació

Grup :	planeta	persones	prosperitat
Termini :	curt 2025	mitjà 2027	llarg 2030
Pressupost :	baix <1M€	mig 1M-10M€	alt >10M€

Indicadors de seguiment AUE

Cohesió social i equitat

6.2.1 / 6.2.2 / 6.2.3

Economia urbana

7.1.1

Transformació digital

9.2.1 / 9.2.2

Inst. d'intervenció i governança democràtica

10.1.1 / 10.1.2 / 10.2.2



R3 - La governança de Manresa explora noves col·laboracions i aliances multinivell per impulsar la innovació, fomentar la participació ciutadana i generar noves oportunitats que afegixen valor al territori

R3.2 Fer servir la planificació estratègica i integrada a través d'aliances multinivell i multiactor per aconseguir un municipi sostenible i just

A27

Millora continuada de l'administració electrònica per tal d'agilitzar el sistema de tràmits digitalitzats, i optimitzar la digitalització dels serveis socials

Descripció

Creació dels processos, eines i mecanismes necessaris per a l'establiment d'un sistema integral, accessible i inclúsiu de tràmits digitalitzats, com a aspecte de millora continua de l'Ajuntament de Manresa en la seva relació amb la ciutadania, les empreses i altres administracions, per tal que tinguin una comunicació segura, fiable, eficient i ràpida, amb l'objectiu de no deixar ningú enrere en la relació amb l'administració.

Optimització de la digitalització dels serveis socials municipals per potenciar la seva accessibilitat i qualitat, mitjançant la integració de les noves tecnologies i de pràctiques innovadores en l'àmbit tecnològic i social, amb especial atenció als col·lectius vulnerables i dependents.

Altres Agents

Consorci AOC

Indicadors específics	Unitat	valor actual	valor esperat
Informació actualitzada dels canals de participació ciutadana	-	1 (actualitzat)	1 (actualitzat)
Grau de maduresa digital	-	89	100

Cronograma

AUE objectius



ODS fites



Servei lider: **Cooperació en l'administració electrònica, transparència i protecció de dades**

Altres serveis: **Recursos Humans**

Àmbit estratègic:

Tot el municipi

Implementació:

En curs / Nova implementació

Grup :	planeta	persones	prosperitat
Termini :	curt 2025	mitjà 2027	llarg 2030
Pressupost :	baix <1M€	mig 1M-10M€	alt >10M€

Indicadors de seguiment AUE

Transformació digital

9.2.1 / 9.2.2

Inst. d'intervenció i governança democràtica

10.2.1 / 10.2.2 / 10.2.3 / 10.3.1 / 10.3.2

2022 2023 2024 2025 2026 2027 2028 2029 2030

27.1 Completar la disponibilitat de tràmits en el registre telemàtic; simplificar els procediments per optimitzar el temps de resolució dels tràmits municipals, tant a nivell d'usabilitat dels entorns d'usuari com a nivell de processos interns; i millorar el seguiment "actiu" de l'expedient per part de l'usuari digital

27.2 Analitzar i augmentar les interoperabilitats entre l'Ajuntament i la resta d'Administracions

27.3 Posar a disposició de la ciutadania eines àgils, simples i segures per interactuar amb l'ajuntament (HolaWapp, Videotràmit, App Viu Manresa) i foment de la seva utilització

27.4 Implantar el programa social i el Siss Manresa (Serveis integrals socials i sanitaris)

R3 - La governança de Manresa explora noves col·laboracions i aliances multinivell per impulsar la innovació, fomentar la participació ciutadana i generar noves oportunitats que afegixen valor al territori

R3.2 Fer servir la planificació estratègica i integrada a través d'aliances multinivell i multiactor per aconseguir un municipi sostenible i just

A28 Promoció de processos participatius en el disseny, implementació i avaluació de les polítiques municipals

Descripció

Desenvolupament del nou Pla Director de Participació Ciutadana, que inclogui mesures de promoció de la participació paritària en la presa de decisions; l'adaptació dels àmbits i eines de participació dels agents socials en funció del seu grau de representativitat i ajustades al moment del seu cicle vital i a les seves capacitats i situació personal; el foment i difusió de l'eina digital de participació ciutadana Decidim Manresa, en els diferents processos participatius; l'impuls de la taula municipal d'entitats del tercer sector coordinades per l'Ajuntament de Manresa amb el suport d'una plataforma digital; la promoció de la cogestió de projectes i serveis amb els agents locals per atendre necessitats de la ciutadania; i la creació d'un programa de formació en participació ciutadana, dirigit al personal municipal que promou el procés i als propis participants

Altres Agents

Tot el teixit associatiu de la ciutat, depèn del procés, Consells Sectorials (gent gran, mobilitat, joventut), Consells Territorials (agrupacions de barris), Consell de Ciutat, ciutadania

Indicadors específics	Unitat	valor actual	valor esperat
Participació a les eleccions municipals	%	61,6	80,0
Informació actualitzada dels canals de participació ciutadana	-	1 (actualitzat)	1 (actualitzat)

Cronograma

	2022	2023	2024	2025	2026	2027	2028	2029	2030
27.1 Desenvolupament del nou Pla Director de Participació Ciutadana									
27.2 Promoció de la participació paritària en la presa de decisions a través dels consells sectorials, territorials i el Consell de Ciutat, i repensar els àmbits i eines de participació dels agents socials en funció del seu grau de representativitat i ajustades al moment del seu cicle vital i a les seves capacitats i situació personal: nova ciutadania, dones, gent gran, infants i joves, persones amb diversitat funcional, etc.									

AUE objectius



ODS fites



Servei líder: **Alcaldia i presidència**

Altres serveis: -

Àmbit estratègic:
Tot el municipi

Implementació:
En curs / Nova implementació

Grup :	planeta	persones	prosperitat
Termini :	curt 2025	mitjà 2027	llarg 2030
Pressupost :	baix <1M€	mig 1M-10M€	alt >10M€

Indicadors de seguiment AUE

Transformació digital
9.2.1 / 9.2.2
Inst. d'intervenció i governança democràtica
10.2.1 / 10.2.2 / 10.2.3



	2022	2023	2024	2025	2026	2027	2028	2029	2030
28.3 Foment i difusió de l'eina digital de participació ciutadana Decidim Manresa, en els diferents processos participatius									
28.4 Impuls de la taula municipal d'entitats del tercer sector coordinades per l'Ajuntament de Manresa amb el suport d'una plataforma digital; i promoció de la cogestió de projectes i serveis amb els agents locals per atendre necessitats de la ciutadania									
28.5 Creació d'un programa de formació en participació ciutadana per al personal municipal que promou el procés i també per als participants									

R3 - La governança de Manresa explora noves col·laboracions i aliances multinivell per impulsar la innovació, fomentar la participació ciutadana i generar noves oportunitats que afegixen valor al territori

R3.2 Fer servir la planificació estratègica i integrada a través d'aliances multinivell i multiactor per aconseguir un municipi sostenible i just

A29 Establiment i consolidació d'aliances multinivell i multiactor per a la consecució dels Objectiu de Desenvolupament Sostenible, amb especial suport a entitats i iniciatives ciutadanes

Descripció

Establiment d'aliances multinivell i multiactor per contribuir a assolir els ODS, a través de:

- La creació i dinamització de l'Aliança de Ciutat per a la Sostenibilitat, per impulsar i fer el seguiment de progrés de l'Agenda Manresa 2030; així com la creació de l'espai virtual interactiu de l'Agenda Manresa 2030 dins la plataforma Decidim Manresa, per interactuar entre els agents locals i la ciutadania i donar visibilitat el progrés d'assoliment dels ODS a Manresa.
- El reforç de la col·laboració tècnica i financera de l'Ajuntament de Manresa amb les administracions territorials superiors per a la implementació i seguiment de l'estratègia integral de sostenibilitat de la ciutat
- La participació en projectes transnacionals que permetin millorar la capacitat de la ciutat per resoldre reptes compartits amb la comunitat global; la recerca activa de finançament europeu; i la consolidació de les relacions internacionals i la diplomàcia local a través de les xarxes de ciutats i dels organismes internacionals
- L'increment progressiu dels recursos municipals destinats a la cooperació internacional fins assolir el 0'7% del pressupost municipal

Altres Agents

Ajuntament de Manresa, Administracions Públiques

Indicadors específics	Unitat	valor actual	valor esperat
Socis de cooperatives registrades per 1.000 habitant	nre	16,9	40,0
Índex d'actualització dels portals de transparència municipals	-	8,33	10,0
Destinen recursos a la cooperació al desenvolupament per la Diputació	-	1 (Sí)	1 (Sí)
Grau d'assoliment de l'Agenda 2030	%	15	75

AUE objectius



ODS fites



Servei líder: **Alcaldia i presidència**

Altres serveis: **Cooperació en l'administració electrònica, transparència i protecció de dades**

Àmbit estratègic:

Tot el municipi

Implementació:

En curs / Nova implementació

Grup :	planeta	persones	prosperitat
Termini :	curt 2025	mitjà 2027	llarg 2030
Pressupost :	baix <1M€	mig 1M-10M€	alt >10M€

Indicadors de seguiment AUE

Inst. d'intervenció i governança democràtica
10.2.1 / 10.2.2 / 10.2.3 / 10.3.1 / 10.3.2 / 10.4.1 / 10.4.2



Cronograma

	2022	2023	2024	2025	2026	2027	2028	2029	2030
29.1 Creació i dinamització de l'Aliança de Ciutat per a la Sostenibilitat, per impulsar i fer el seguiment de progrés de l'Agenda Manresa 2030; i creació de l'espai virtual interactiu de l'Agenda Manresa 2030 dins la plataforma Decidim Manresa, per interactuar entre els agents locals i la ciutadania i donar visibilitat el progrés d'assoliment dels ODS a Manresa									
29.2 Reforç de la col·laboració tècnica i financera de l'Ajuntament de Manresa amb les administracions territorials superiors per a la implementació i seguiment de l'estratègia integral de sostenibilitat de la ciutat									
29.3 Participació en projectes transnacionals que permetin millorar la capacitat de la ciutat per resoldre reptes compartits amb la comunitat global; recerca activa de finançament europeu; i consolidació de les relacions internacionals i la diplomàcia local a través de les xarxes de ciutats i dels organismes internacionals									
29.4 Increment progressiu dels recursos municipals destinats a la cooperació internacional fins assolir el 0'7% del pressupost municipal									

R3 - La governança de Manresa explora noves col·laboracions i aliances multinivell per impulsar la innovació, fomentar la participació ciutadana i generar noves oportunitats que afegixen valor al territori

R3.2 Fer servir la planificació estratègica i integrada a través d'aliances multinivell i multiactor per aconseguir un municipi sostenible i just

A30 Planificació comarcal, integrada i equilibrada d'infraestructures, equipaments i serveis

Descripció

Impuls de la planificació comarcal, integrada i equilibrada, d'infraestructures, equipaments i serveis, mitjançant:

- La creació d'una comissió comarcal de planificació territorial d'infraestructures, equipament i serveis, liderada per part de l'Ajuntament de Manresa
- L'elaboració d'un Pla estratègic del Bages per part de la comissió comarcal de planificació territorial
- La creació de projectes dins la Xarxa ParticipaLab (XPL). Són espais de participació de la ciutadania en la recerca, testeig i ús de metodologies innovadores per desenvolupar productes i serveis públics a nivell comarcal

Altres Agents

Consell Comarcal del Bages, Direcció General d'Urbanisme (a títol consultiu), Ajuntaments del Bages, Polígons industrials de la comarca, Associacions empresarials, Bages Impuls

Indicadors específics	Unitat	valor actual	valor esperat
PIB (pm) per habitant	€	25.915	30.000
Taxa d'ocupació	%	57,6	65,0
Deute viu per habitant	-	494,6	200

Cronograma

	2022	2023	2024	2025	2026	2027	2028	2029	2030
30.1 Impuls a la creació d'una comissió comarcal de planificació territorial d'infraestructures, equipament i serveis, liderada per part de l'Ajuntament de Manresa en coordinació amb el Consell Comarcal del Bages i la Direcció General d'Urbanisme, a títol consultiu									
30.2 Elaboració d'un Pla estratègic d'infraestructures, equipaments i serveis del Bages, per part de la comissió comarcal de planificació territorial									
30.3 Creació de projectes dins la Xarxa ParticipaLab (XPL): espais de participació de la ciutadania en la recerca, testeig i ús de metodologies innovadores per desenvolupar productes i serveis públics a la comarca									

AUE objectius



ODS fites



Servei líder: **Urbanisme**

Altres serveis: **Alcaldia i presidència**

Àmbit estratègic:

Tot el municipi

Implementació:

En curs / **Nova implementació**

Grup :	planeta	persones	prosperitat
Termini :	curt 2025	mitjà 2027	llarg 2030
Pressupost :	baix <1M€	mig 1M-10M€	alt >10M€

Indicadors de seguiment AUE

Territori, paisatge y biodiversitat
1.1.1 / 1.1.2
Inst. d'intervenció i governança democràtica
10.2.1 / 10.2.2 / 10.2.3 / 10.3.1 / 10.3.2



R1 - El model urbà de Manresa s'adapta al canvi climàtic i garanteix un municipi sostenible, just i resilient cap a la ciutat dels 15 min.
R1.2 Optimització dels recursos urbans i l'energia amb un paradigma circular

A31 Millorar l'eficiència i sostenibilitat de la xarxa d'aigües existent, incloent-hi sistemes de reciclatge i reutilització d'aigua de pluja (xarxa separativa, aljubs per a reg de parcs i jardins)

Descripció

Promoure una xarxa d'aigua potable i de sanejament eficient i sostenible mitjançant:

- Incorporació de xarxa separativa de sanejament als carrers i zones on es realitzin intervencions de reurbanització a Manresa per millorar la gestió de les aigües.
- Implementar sistemes de gestió de l'aigua de pluja en parcs, jardins i eixos verds per generar sistemes de reg autosuficients.

Altres Agents

Ajuntament de Manresa, Aigües de Manresa, SA i FORUM, SA i el Consell Comarcal del Bages, Eurecat, UPC

AUE objectius



ODS fites



Servei lider: **Projectes urbans i infraestructures territorials**

Altres serveis: **Gestió de serveis urbans**

Àmbit estratègic:

Tot el municipi

Implementació:

En curs / Nova implementació

Grup : planeta persones prosperitat

Termini : curt 2025 mitjà 2027 llarg 2030

Pressupost : baix <1M€ mig 1M-10M€ alt >10M€

Indicadors de seguiment AUE

Canvi climàtic

3.1.1 / 3.1.2

Gestió de recursos i economia circular

4.2.1 / 4.2.2 / 2.3.1

Indicadors específics	Unitat	valor actual	valor esperat
Preu d'aigua € per m ³	€	1,97	1
Consum diari d'aigua per habitant	l/dia	43.3	30.0

Cronograma

	2022	2023	2024	2025	2026	2027	2028	2029	2030
31.1 Incorporar sistemes de reciclatge i reutilització d'aigua de pluja per reg en parcs i jardins així com en eixos verds (alietges, SUDS)									
31.2 Implementació de la xarxa separativa d'aigües en les obres d'urbanització que es realitzin, a més d'altres ubicacions on la seva implementació es consideri estratègica									

R1 - El model urbà de Manresa s'adapta al canvi climàtic i garanteix un municipi sostenible, just i resilient cap a la ciutat dels 15 min.
 R1.2 Optimització dels recursos urbans i l'energia amb un paradigma circular

A32 Implementació de mesures de resiliència per fer front a l'augment de temperatures derivat del canvi climàtic

Descripció

Per adaptar Manresa al canvi climàtic s'han d'incorporar actuacions que ajudin a fer més resilient el municipi. Es proposa implantar:

- Aprovar i executar el nou Pla d'actuació d'emergència per sequera, que amplia i consolida les actuacions establertes en el Pla d'actuació d'emergència per sequera segons l'acord de Govern de l'1 de gener de 2020 presentat a l'Agència Catalana de l'Aigua (ACA), de manera que el municipi s'adapti millor a futurs esdeveniments climàtics extrems i integri en les seves polítiques i actuacions les situacions de falta d'aigua.
- Crear una taula d'intervenció i coordinació que s'activi en situacions d'emergència i que tingui capacitat estratègica d'incorporar solucions a curt i mitjà termini enfront d'esdeveniments climàtics extrems. Refugis climàtics i aïllament d'habitatges i equipaments es tracten a diverses Accions (5,6,7,8,10,23)

Altres Agents

Ajuntament de Manresa, Generalitat de Catalunya, Agència Catalana de l'Aigua (ACA), Federació d'Associacions de Veïns de Manresa (FAVM)

Indicadors específics	Unitat	valor actual	valor esperat
Edat mitjana de les defuncions	anys	81,26	83
Vulnerabilitat a les onades de calor	-	2 (mitja)	1 (baixa)

Cronograma

	2022	2023	2024	2025	2026	2027	2028	2029	2030
32.1 Aprovar el nou Pla d'actuació d'emergència per sequera, i executar les actuacions establertes en ell									
32.2 Crear una taula d'intervenció i coordinació que s'activi en situacions d'emergència									

AUE objectius



ODS fites



Servei líder: **Gestió de serveis urbans**

Altres serveis: **Serveis al Territori**

Àmbit estratègic:
Tot el municipi

Implementació:
 En curs / **Nova implementació**

Grup :	planeta	persones	prosperitat
Termini :	curt 2025	mitjà 2027	llarg 2030
Pressupost :	baix <1M€	mig 1M-10M€	alt >10M€

Indicadors de seguiment AUE

Territori, paisatge i biodiversitat
 1.2.1 / 1.2.2
Canvi climàtic
 3.1.1 / 3.1.2 / 3.3.1
Gestió de recursos i economia circular
 4.3.1



R1 - El model urbà de Manresa s'adapta al canvi climàtic i garanteix un municipi sostenible, just i resilient cap a la ciutat dels 15 min.
R1.3 Rehabilitació integral de l'habitatge i els espais públics de Manresa, especialment al Centre Històric

A33 Millora de la qualitat i condicions d'accessibilitat del parc edificatori manresà

Descripció

El parc edificat a Manresa està envellit, amb un 40% d'habitatges amb més de 35 anys sense renovar o rehabilitar, per la qual cosa cal impulsar mesures per a la seva renovació i la millora de la qualitat de vida dels seus habitants.

Es planteja la redacció d'un Pla d'Accessibilitat que transformi progressivament l'entorn urbà i edificat perquè totes les persones puguin accedir-hi lliurement. Així mateix, la integració d'oficines per a la rehabilitació i regeneració als barris de Manresa, donant-ne suport al veïnat.

Altres Agents

Associacions de Veïns, Entitats socials, Bages Impuls

Indicadors específics	Unitat	valor actual	valor esperat
Renda mediana per llar	€	39.484	45.000
Consum final d'energia a les llars per habitant	kWh	3.429	3.000
Proporció d'energies renovables sobre el consum d'energia (domèstica i terciari)	%	0,2	20,0
Emissió total de gasos d'efecte hivernacle per habitant	t	3,9	2,0
Intensitat d'emissions de gasos d'efecte hivernacle de l'energia consumida	%	37,2	20,0
Esforç econòmic lloguer	%	23,7	15,0

Cronograma

	2022	2023	2024	2025	2026	2027	2028	2029	2030
33.1 Redacció i implementació d'un Pla d'Accessibilitat que transformi progressivament l'entorn urbà i el parc edificat									
33.2 Integració d'oficines per a la rehabilitació i regeneració en els barris de Manresa									

AUE objectius



ODS fites



Servei líder: **Urbanisme**

Altres serveis: **Projectes urbans i infraestructures territorials**

Àmbit estratègic:

Tot el municipi

Implementació:

En curs / **Nova implementació**

Grup : planeta persones prosperitat

Termini : curt 2025 mitjà 2027 llarg 2030

Pressupost : baix <1M€ mig 1M-10M€ alt >10M€

Indicadors de seguiment AUE

Model urbà

2.5.1 / 2.5.3 / 2.6.1 / 2.6.2 / 2.6.3

Gestió de recursos i economia circular

4.1.2

R3 - La governança de Manresa explora noves col·laboracions i aliances multinivell per impulsar la innovació, fomentar la participació ciutadana i generar noves oportunitats que afegixen valor al territori

R3.1 Impulsar un model socioeconòmic basat en la producció i consum responsable i sostenible i potenciar un turisme basat en el patrimoni natural i cultural

A34 Promocionar Manresa com a municipi destacat dins de l'àmbit geològic com a part de la Catalunya Central, impulsant-hi el turisme de natura

Descripció

Posar en valor el patrimoni geològic i natural del municipi, promovent la seva recerca, conservació, ús, gestió i divulgació en relació amb el Geoparc Mundial UNESCO de la Catalunya Central i amb els espais naturals de l'entorn nucli urbà de Manresa.

Altres Agents

Oficina de Turisme de Manresa, Parc de la Sèquia, Bages Impuls
Consell Comarcal del Bages, Comissió Anella Verda de Manresa

Indicadors específics	Unitat	valor actual	valor esperat
Pressió turística per 10.000 hab	places	47,5	100

Cronograma

	2022	2023	2024	2025	2026	2027	2028	2029	2030
34.1 Redacció d'un pla estratègic de turisme que estableixi els passos i les realitzacions orientades a la posada en valor del medi natural i geològic de Manresa.									
34.2 Redacció d'un pla de camins i senderes rurals que permetin uns itineraris accessibles i segurs									

AUE objectius



ODS fites



Servei líder: **Desenvolupament local**

Altres serveis: **Serveis al territori**

Àmbit estratègic:

Centre Històric / Polígons industrials i Espais d'innovació / **Anella Verda i entorn natural**

Implementació:

En curs / Nova implementació

Grup : planeta persones prosperitat

Termini : curt 2025 mitjà 2027 llarg 2030

Pressupost : baix <1M€ mig 1M-10M€ alt >10M€

Indicadors de seguiment AUE

Territori, paisatge i biodiversitat
1.2.1 / 1.2.2
Economia urbana
7.1.1 / 7.1.2 / 7.2.2



R3 - La governança de Manresa explora noves col·laboracions i aliances multinivell per impulsar la innovació, fomentar la participació ciutadana i generar noves oportunitats que afegixen valor al territori

R3.2 Fer servir la planificació estratègica i integrada a través d'aliances multinivell i multiactor per aconseguir un municipi sostenible i just

A35 Fomentar la transició de Manresa cap a la Smartcity

Descripció

La transformació de Manresa en una Smart City o ciutat intel·ligent cerca l'impuls d'un model de ciutat eficient i planificada que millori la vida de la ciutadania:

- Redacció del Pla Smart City, incloent-hi altres plans interns com per exemple el pla de seguretat o de l'ús de les TIC.
- Integrar iniciatives urbanes, com ara la implementació de parades intel·ligents de transport públic.
- Sistemes de gestió, integració i aprofitament de les dades urbanes espacio-temporals.

Altres Agents

Consorci AOC

Indicadors específics	Unitat	valor actual	valor esperat
Informació actualitzada dels canals de participació ciutadana	-	1 (actualitzat)	1 (actualitzat)
Grau de maduresa digital	-	89	100
Cobertura d'internet amb xarxes fixes >=100 Mbps	%	98,9	100

Cronograma

	2022	2023	2024	2025	2026	2027	2028	2029	2030
35.1 Redacció del Pla Smart City, incloent-hi altres plans interns									
35.2 Integrar iniciatives urbanes, com per exemple la implementació de parades intel·ligents de transport públic									
35.3 Implementació de sistemes de gestió, integració i aprofitament de les dades urbanes espacio-temporals									

AUE objectius



ODS fites



Servei lider: **Cooperació en l'administració electrònica, transparència i protecció de dades**

Altres serveis: **Gestió de serveis urbans**

Àmbit estratègic:

Tot el municipi

Implementació:

En curs / **Nova implementació**

Grup :	planeta	persones	prosperitat
Termini :	curt 2025	mitjà 2027	llarg 2030
Pressupost :	baix <1M€	mig 1M-10M€	alt >10M€

Indicadors de seguiment AUE

Transformació digital

9.1.1 / 9.1.2

R2 - La població vulnerable de Manresa s'integra en el teixit social de la ciutat i es garanteix la salut i qualitat de vida de tota la ciutadania

R2.1 Reducció de la segregació i discriminació de la població en situació de vulnerabilitat a partir de l'educació, les cures, la cultura i l'esport

A36 Garantir la qualitat de vida i la igualtat d'oportunitats de la ciutadania i prevenir qualsevol tipus de discriminació per raó de la seva diversitat

Descripció

Els objectius seran:

- Impulsar polítiques transversals d'igualtat i no-discriminació per garantir que la diversitat interseccional de les persones no limiti els seus projectes vitals ni l'accés als drets de ciutadania, a través del desplegament de polítiques locals de prevenció i abordatge dels riscos de discriminacions en base a la Llei 2020 d'igualtat de tracte i no-discriminació: 1) Accions de reflexió i identificació dels eixos de privilegi i diversitat i el seu impacte en la qualitat de vida, 2) Accions preventives i de sensibilització vers els prejudicis respecte a determinats grups de població, 3) Accions de reconeixement del valor social de la diversitat a la ciutat, 4) Accions d'acompanyament a víctimes de discriminacions i/o de la cultura de l'odi, 5) Accions de reparació a les víctimes, 6) Revisió de documents, serveis i equipaments municipals en base a la Llei 2020.
- Implementació del Pacte de Seguretat i Convivència aprovat el 2023

Altres Agents

Associació LGTBI Manresa, Associacions de dones

Indicadors específics	Unitat	valor actual	valor esperat
Taxa de càrrecs electes ocupats per dones als consistoris municipals	%	44,0	50,0
Índex Gini	-	33,2	20
Índex de ratio p80/p20	-	2,9	1,5

Cronograma

	2022	2023	2024	2025	2026	2027	2028	2029	2030
36.1 Implantació d'una Oficina per a la igualtat de tracte i la no-discriminació									
36.2 Impuls d'accions educatives i de sensibilització sobre estereotips que perjudiquen determinats grups de població i persones									
36.3 Promoció d'espais de reflexió i transformació vers la no-discriminació a la ciutat									
36.4 Implementació i seguiment del Pacte de Seguretat i Convivència aprovat el 2023									

AUE objectius



ODS fites



Servei líder: **Drets socials**

Altres serveis: **Ensenyament, cultura i esports i Servei de Seguretat Ciutadana**

Àmbit estratègic:

Tot el municipi

Implementació:

En curs / Nova implementació

Grup :	planeta	persones	prosperitat
Termini :	curt 2025	mitjà 2027	llarg 2030
Pressupost :	baix <1M€	mig 1M-10M€	alt >10M€

Indicadors de seguiment AUE

Cohesió social i equitat
6.2.1 / 6.2.2 / 6.2.3
Inst. d'intervenció i governança democràtica
10.2.1



R3 - La governança de Manresa explora noves col·laboracions i aliances multinivell per impulsar la innovació, fomentar la participació ciutadana i generar noves oportunitats que afegixen valor al territori

R3.2 Fer servir la planificació estratègica i integrada a través d'aliances multinivell i multiactor per aconseguir un municipi sostenible i just

A37 Creació d'un model local de garantia d'ingressos i d'una oficina de gestió de les prestacions econòmiques (OGPS), digitalització accessible dels serveis socials, i integració dels serveis socials i sanitaris municipals

Descripció

Els objectius seran:

- Establir un model d'atenció en prestacions econòmiques que permeti la seva desburocratització i la millora del model d'intervenció social, així com avançar en la garantia d'accés a uns ingressos dignes i a la cobertura de necessitats bàsiques de tota la ciutadania.
- Optimitzar la digitalització dels serveis socials municipals amb l'objectiu de potenciar la seva accessibilitat i qualitat, mitjançant la integració de noves tecnologies i pràctiques innovadores, tant en l'àmbit tecnològic com social, amb especial atenció a la vulnerabilitat i a la dependència.
- Integrar els serveis socials i sanitaris municipals.

Altres Agents

Ajuntament de Manresa, Administracions Públiques

Indicadors específics	Unitat	valor actual	valor esperat
Índex Gini	-	33,2	20
Índex de ratio p80/p20	-	2,9	1,5
Població amb ingressos per unitat de consum per sota 60% de la mitjana	€	20,2	10,0
Mirjana de persones beneficiàries de la Renda Garantida de Ciutadania per 10.000 habitants	nr	697,3	300

Cronograma

	2022	2023	2024	2025	2026	2027	2028	2029	2030
37.1 Aprovació d'una ordenança de prestacions econòmiques municipals									
37.2 Disseny i implementació d'una OGPS									
37.3 Implementació del programa wsocial									
37.4 Implantació dels SISS Manresa - Serveis Integrals Socials i Sanitaris									

AUE objectius



ODS fites



Servei lider: **Drets socials**

Altres serveis: **Alcaldia i presidència i Cooperació en l'administració electrònica, transparència i protecció de dades**

Àmbit estratègic:

Tot el municipi

Implementació:

En curs / Nova implementació

Grup :	planeta	persones	prosperitat
Termini :	curt 2025	mitjà 2027	llarg 2030
Pressupost :	baix <1M€	mig 1M-10M€	alt >10M€

Indicadors de seguiment AUE

Cohesió social i equitat

6.2.3

Transformació digital

9.2.2

Inst. d'intervenció i governança democràtica

10.3.2

R2 - La població vulnerable de Manresa s'integra en el teixit social de la ciutat i es garanteix la salut i qualitat de vida de tota la ciutadania

R2.1 Reducció de la segregació i discriminació de la població en situació de vulnerabilitat a partir de l'educació, les cures, la cultura i l'esport

A38 Potenciar l'acció comunitària inclusiva

Descripció

Impulsar actuacions preventives que lluitin contra l'exclusió social i amb una mirada comunitària, i centrant la seva acció en problemàtiques socials que generen aquesta exclusió.

Intervenir en el territori reduint els factors que generen exclusió social de la població a partir d'actuacions comunitàries (plans, programes o projectes) que fomentin l'autonomia i l'empoderament individual, grupal i col·lectiu. Aquestes actuacions s'han d'enfocar a la promoció social, debilitant els factors generadors d'exclusió a partir del treball comunitari, entès com el treball que fomenta l'autoorganització col·lectiva per fer front a les problemàtiques que afecten les societats contemporànies.

Una eina important per materialitzar aquests reptes són els Plans de Desenvolupament Comunitari.

Altres Agents

Associació LGTBI Manresa, Associacions de dones

Indicadors específics	Unitat	valor actual	valor esperat
Índex Gini	-	33,2	20
Índex de ratio p80/p20	-	2,9	1,5
Socis de cooperatives registrades per 1.000 habitant	nr	16,9	40,0
Destí recursos a la cooperació al desenvolupament per la Diputació	-	1 (Si)	1 (Si)

Cronograma

	2022	2023	2024	2025	2026	2027	2028	2029	2030
38.1 Desplegar els Plans de Desenvolupament Comunitari									
38.2 Dinamitzar els equipaments cívics com a motors d'acció comunitària									
38.3 Promoure activitats d'acció comunitària incidint en els factors generadors d'exclusió i aïllament social, i promovent l'enfortiment dels teixits comunitaris locals i les interaccions comunitàries de les persones i famílies									

AUE objectius



ODS fites



Servei líder: **Drets socials**

Altres serveis: **Ensenyament, cultura i esports i Desenvolupament Local**

Àmbit estratègic:

Tot el municipi

Implementació:

En curs / Nova implementació

Grup :	planeta	persones	prosperitat
Termini :	curt 2025	mitjà 2027	llarg 2030
Pressupost :	baix <1M€	mig 1M-10M€	alt >10M€

Indicadors de seguiment AUE

Cohesió social i equitat
6.2.1 / 6.2.3
Inst. d'intervenció i governança democràtica
10.2.1





6. Sistema de seguiment



El sistema de seguiment de l'Agenda Urbana de Manresa 2030 està conformat per tres elements.

Primer, els indicadors de context són una eina per monitorar l'evolució del municipi i la situació de Manresa els anys vinents, durant la implementació de l'Agenda Urbana. Són indicadors generals, una radiografia del municipi per entendre com canvia el context social, ambiental i físic durant aquests anys.

Segon, els indicadors de seguiment són una eina clau per monitorar l'avanç de les accions i avaluar el grau d'implementació del pla d'acció. Es proposa un sistema simple d'avaluació perquè cada any l'equip motor de l'Agenda Urbana de Manresa 2030, en coordinació amb les àrees tècniques de l'Ajuntament, avaluïn el grau d'assoliment de cada acció. A més hi ha indicadors predefinits per l'Agenda Urbana Estatal, els quals estan associats a accions específiques com a suport perquè les àrees tècniques n'avaluïn el grau d'assoliment.

Tot i que els indicadors són una eina imprescindible per poder revisar el nivell d'implementació del pla, requereixen un sistema intern d'avaluació d'impacte per poder reorientar el pla d'acció a canvis no esperats al context local. Aquest sistema d'avaluació haurà de ser desenvolupat per l'Ajuntament d'acord amb les fites temporals i l'impacte esperat de les accions.

Tercer, el model de governança de l'Agenda Urbana de Manresa 2030 inclou els espais humans de seguiment on les entitats socials, la ciutadania i els agents polítics i tècnics del municipi revisaran conjuntament l'avanç i prendran decisions respecte a la implementació del Pla d'Acció.

En les següents pàgines s'expliquen aquests tres elements. La posada en marxa del model de governança i el sistema d'avaluació d'impacte segons els indicadors posaran les bases de la fase d'implementació de l'Agenda Urbana de Manresa 2030.

6.1 Indicadors de context

Els indicadors de context mostren aspectes de Manresa importants per analitzar l'evolució del municipi segons els objectius estratègics de l'Agenda Urbana Estatal (AUE). S'utilitzen les temàtiques sobre les quals també està basada l'Agenda Urbana de Manresa 2030 per facilitar-ne el seguiment i traçabilitat al llarg del document i la implementació del pla d'acció.

Les dades analitzades en cada indicador provenen de diverses fonts. D'una banda, hi ha dades recollides en l'àmbit municipal. D'altra, n'hi ha publicades anualment per fonts supramunicipals, com ara la Generalitat de Catalunya o el Ministeri d'Infraestructures, Mobilitat i Agenda Urbana (MITMA). Per cadascú dels indicadors es dona el valor actual, així com l'any en què s'ha recollit, per fer possible el seu seguiment. En el cas dels indicadors generats pel MITMA, el Ministeri facilita documentació¹ de les fonts i les metodologies de càlcul dels indicadors.

Així mateix, en aquesta secció s'inclou un llistat amb altres indicadors (p. 182) definits per l'Ajuntament de Manresa en el context del Pla d'Acció de la xarxa URBACT Objectius Globals per a les Ciutats. Cada indicador d'aquest llistat té un valor objectiu i accions del pla d'acció associades, la qual cosa facilita l'anàlisi de l'impacte de l'Agenda Urbana de Manresa 2030 al municipi.

Els indicadors de context són una radiografia del municipi per entendre l'evolució de les dades generals durant el procés d'implementació de l'Agenda Urbana de Manresa 2030. Tot i que les causes per les quals aquests indicadors canviïn fins a l'any 2030 poden ser diverses i no necessàriament vinculades a la implementació del pla d'acció, és important tenir un marc de monitoratge general per reorientar i reconfigurar les accions. Per això, aquests indicadors de context s'han d'avaluar cada any i analitzar juntament amb els indicadors de seguiment i el grau d'assoliment del pla d'acció.

¹ https://www.aue.gob.es/recursos_aue/2021-09-01_anexo_datos_descriptivos.pdf



	VALOR ACTUAL	ANY	FONT
DEMOGRAFIA			
Població (nº habitants)	78.886	2023	Dades municipals
Increment de la població últim any (%)	1,9%	2023	Dades municipals
Població de fora de la UE (%)	17,7%	2023	Dades municipals
1 TERRITORI PAISATGE I BIODIVERSITAT			
Superfície de cobertura artificial per municipi (%)	21,71	2021	Dades descriptives AUE MITMA https://www.aue.gob.es/datos-descriptivos
Superfície de sòl no urbanitzable (%)	77,60	2021	Dades descriptives AUE MITMA https://www.aue.gob.es/datos-descriptivos
2 MODEL URBÀ			
Densitat Urbana (hab/ha)	105,47	2021	Dades descriptives AUE MITMA https://www.aue.gob.es/datos-descriptivos
Compacitat Urbana (m² sostre/m² sòl)	1,15	2021	Dades descriptives AUE MITMA https://www.aue.gob.es/datos-descriptivos
Superfície verda per cada 1000 habitants (ha)	2,1	2021	Dades descriptives AUE MITMA https://www.aue.gob.es/datos-descriptivos
3 CANVI CLIMÀTIC			
EMERGÈNCIA CLIMÀTICA			
Temperatura mitjana (°C)	16,4	2022	Estació meteorologica de la Culla https://www.parcdelasequia.cat/estacio-meteorologica-de-la-culla/
Pluja acumulada (litres)	396,1	2022	Estació meteorologica de la Culla https://www.parcdelasequia.cat/estacio-meteorologica-de-la-culla/
QUALITAT DE L'AIRE			
Mitjana PM10 a les 12 hores (µg/m3)	35,7	2022	GenCat Mediambient https://mediambient.gencat.cat/ca/05_ambits_dactuacio/atmosfera/qualitat_de_laire/vols-saber-que-respires/descarrega-de-dades/descarrega-dades-automatiques/
Mitjana NO2 a les 12 hores (µg/m3)	19,3	2022	GenCat Mediambient https://mediambient.gencat.cat/ca/05_ambits_dactuacio/atmosfera/qualitat_de_laire/vols-saber-que-respires/descarrega-de-dades/descarrega-dades-automatiques/

	VALOR ACTUAL	ANY	FONT
4 GESTIÓ DE RECURSOS I ECONOMIA CIRCULAR			
Residus municipals/habitant/dia	1,25	2022	Agència de Residus de Catalunya http://estadistiques.arc.cat/ARC/#
Residus/hab./dia (Manresa / Catalunya)	0,93	2022	
5 MOBILITAT SOSTENIBLE			
Vehicles (nº vehicles)	52.082	2023	IDESCAT https://www.idescat.cat/pub/?id=parc-c&n=291&by=mun
Usuaris transport urbà (usuaris)	2.319.621	2023	Dades municipals
6 COHESIÓ SOCIAL I EQUITAT			
Desocupats (persones)	4.474	2023	Dades municipals
Taxa d'atur (%)	12,6%	2023	Dades municipals
Dones desocupades / total desocupats (%)	55,2%	2023	Dades municipals
7 MODELS PRODUCTIUS ECONOMIA URBANA I TURISME			
TEIXIT EMPRESARIAL			
Total societats mercantils (SA i SL) (empreses)	1.352	2021	Dades municipals
Facturació teixit empresarial (milions d'euros)	2.073	2021	Dades municipals
ECONOMIA			
PIB per habitant (€)	25.400	2021	IDESCAT https://www.idescat.cat/pub/?id=pib-c&n=13830&geo=mun:081136#Plegable=geo
PIB índex (Catalunya = 100)	80,3	2021	
8 HABITATGE			
Parc d'habitatges (nº habitatges)	40.136	2021	IDESCAT https://www.idescat.cat/pub/?id=cens-ph&n=30&by=mun
Preu mitjà de lloguer (€/mes)	534,1	2023	Dades obertes Catalunya https://analisi.transparenciacatalunya.cat/Habitatge/Preu-mitj-del-lloguer-d-habitatges-per-municipi/qww9-bvhh/explore
9 TRANSICIÓ DIGITAL			
Índex de maduresa digital (Min.0-Max.100)	79,42	2020	Administració Oberta de Catalunya https://dadesobertes.seu-e.cat/dataset/imd-csv/resource/b5ec-cb2a-7ac3-4d1c-b00b-044bb5c4d0e6



	VALOR ACTUAL	ANY	FONT
10 INSTRUMENTS, GOVERNANÇA I QUALITAT DEMOCRÀTICA			
SEGURETAT			
Fets delinqüencials Regió Policial Central (RPC) (nº)	23.417	2022	GenCat https://mossos.gencat.cat/ca/els_mossos_desquadra/indicadors_i_qualitat/estadistica/index.html
Fets delinqüencials RPC per mil habitants (nº)	43,4	2022	GenCat https://mossos.gencat.cat/ca/els_mossos_desquadra/indicadors_i_qualitat/estadistica/index.html
FINANCES MUNICIPALS			
Pressupost anual (Milions d'euros)	110,0	2023	Dades municipals
Pressupost anual per càpita (€/hab)	1.393,9	2023	Dades municipals

Altres indicadors de context

ALTRES INDICADORS DE CONTEXT	UNITAT	VALOR ACTUAL	VALOR ESPERAT	ACCIONS
Edat mitjana de les defuncions	Anys d'esp. vida	81,3	83	1, 2, 3, 7, 8, 9, 22, 32
Reducció de les víctimes de trànsit	nr	23	0	1, 2
Emissió total de gasos d'efecte hivernacle per habitant	T	3,9	2,0	1, 2, 3, 6, 7, 9, 20, 33
Establiments comercials per cada 1.000 habitants	-	14,9	20,0	3, 15, 21
Pressió turística per 10.000 hab	places	47,5	100	4, 5, 34
Despesa en cultura sobre el pressupost corrent municipal	%	4,9	10,0	5, 10, 17
Intensitat d'emissions de gasos d'efecte hivernacle de l'energia consumida	%	37,2	20,0	5, 20, 33
Renda mediana per llar	€	39.484	45.000	6, 11, 33
Consum final d'energia a les llars per habitant	kWh	3.429	3.000	6, 14, 18, 19, 33
Proporció d'energies renovables sobre el consum d'energia (domèstica i terciari)	%	0,2	20,0	6, 10, 19, 23, 33
Taxa recollida selectiva	%	45,9	70,0	6, 18, 20
Intensitat d'emissions de gasos d'efecte hivernacle de l'energia consumida	%	37,2	20,0	6
Zona Verda/espai lliure per habitant	m ²	10,0	20,0	7
Vulnerabilitat a les onades de calor	-	2 (mitja)	1 (baixa)	7, 8, 32
Superfície dedicada a agricultura ecològica	%	15,3	30,0	9, 21
Superfície de terres agrícoles per 100 habitants	ha	1,22	1,25	9, 21
Superfície municipal coberta per boscos	%	15,9	15,0	9
Població amb ingressos per unitat de consum per sota 60% de la mitjana	€	20,2	10,0	11, 37
Mitjana persones beneficiàries de la Renda Garantida de Ciutadania per 10.000 habitants	nr	697,3	300	11, 37
Taxa de graduació a l'ESO	%	86,8	100,0	12
Taxa de participació en educació infantil de primer cicle	%	37,1	50,0	12
Taxa de matriculació a Programes de Formació i Inserció	%	1,7	10,0	12, 24
Índex Gini	-	33,2	20	12, 13, 36, 38
Índex de ràtio p80/p20	-	2,9	1,5	12, 13, 36, 38
Cobertura d'internet amb xarxes fixes >=100 Mbps:	%	98,9	100	13, 35
Preu d'aigua € per m ³	€	1,97	1	14, 31
Cost del consum final d'energia residencial respecte de la Renda Familiar Disponible Bruta	%	6,6	4,0	14, 19
Taxa de prestacions desocupació	%	45,3	65,0	14
Població amb ingressos per unitat de consum per sota del 40%	%	11,3	5,0	14



ALTRES INDICADORS DE CONTEXT	UNITAT	VALOR ACTUAL	VALOR ESPERAT	ACCIONS
Esforç econòmic lloguer	%	23,7	15,0	14, 33
Socis de cooperatives registrades per 1.000 habitant	nr	16,9	40,0	15, 21, 23, 29,38
Destí recursos a la cooperació al desenvolupament per la Diputació	-	1(SI)	1(SI)	15, 29, 38
Taxa de càrrecs electes ocupats per dones als consistoris municipals	%	44,0	50,0	16, 36
Taxa ocupació dones	%	54,4	65,0	16
Consum diari d'aigua per habitant	l/dia	43,3	30,0	18, 31
Ocupació sectors industrials de tecnologia alta i mitjana alta, i en serveis en coneixement	%	50	70	20, 22, 24, 25
Treballadors industrials	%	12,9	15,0	20
Índex de Sobreenvelliment	%	19,7	15,0	22
Renda familiar disponible bruta per habitant	€	16.070	20.000	25
Índex d'actualització dels portals de transparència municipals	-	8,33	10	26, 29
Informació actualitzada dels canals de participació ciutadana	-	1 (actualizat)	1 (actualizat)	26, 27, 28, 35
Participació a les eleccions municipals	%	61,6	80,0	28
Deute viu per habitant	-	494,6	200	30

6.2 Indicadors de seguiment

Els indicadors de seguiment tenen com a objectiu mesurar de manera precisa el grau de desenvolupament del Pla d'Acció i l'impacte de les accions al municipi. Per mesurar el grau de desenvolupament, es proposa un sistema de valors que, revisats periòdicament per l'equip motor de l'Agenda Urbana de Manresa 2030 amb suport de les àrees tècniques, dona informació del grau d'assoliment de les accions. D'aquesta manera, es pot reorientar l'avanç del procés d'implementació, prioritzar esforços o evitar possibles conseqüències no desitjades en el desenvolupament de les accions.

S'ha dissenyat una taula amb els projectes organitzats segons el Marc Estratègic de l'Agenda Urbana de Manresa 2030 per avaluar el grau d'assoliment de cadascun dels projectes fins a 2030. El procediment consistiria a identificar l'estat dels projectes cada any fins a completar-los usant les etiquetes:

- No ha iniciat
- Ha iniciat
- Objectius assolits parcialment
- Acció finalitzada

Aquests indicadors es podran fer servir per mesurar el progrés de cada Repte i Subrepte del Marc Estratègic segons les accions. D'aquesta manera, els indicadors esdevenen una eina transversal a totes les parts de l'Agenda Urbana de Manresa 2030: El Marc Estratègic converteix l'anàlisi DAFO en Reptes i Subreptes. Les Accions vinculen cada Repte i Subrepte amb els indicadors de seguiment.

Amés d'aquest procés d'avaluació s'adjunten els indicadors de seguiment i avaluació de l'AUE (p. 189 - 194) organitzats segons els Objectius Estratègics, els quals s'han fet servir també per a la diagnosi d'aquesta Agenda Urbana. Aquest llistat d'indicadors ha estat desenvolupat metodològicament pel Ministeri de Transports, Mobilitat i Agenda Urbana. Cada indicador d'aquest llistat auxiliar està connectat amb accions específiques. D'aquesta manera, aquest llistat auxiliar es pot fer servir per les àrees i serveis tècnics de l'Ajuntament per avaluar el grau d'assoliment de les accions.

El conjunt d'indicadors de seguiment constitueix una eina auxiliar que completa el sistema d'avaluació directa del Pla d'Acció de l'Agenda Urbana de Manresa 2030 i que podrà fer-se servir pel grup motor i els diferents espais de seguiment del model de governança explicat en la següent part d'aquest capítol.



R1 EL MODEL URBÀ DE MANRESA S'ADAPTA AL CANVI CLIMÀTIC I GARANTEIX UN MUNICIPI SOSTENIBLE, JUST I RESILIENT CAP A LA CIUTAT DELS 15 MINUTS

		2023	2024	2025	2026	2027	2028	2029	2030
R1.1. Potenciar una xarxa de mobilitat urbana i interurbana sostenible i inclusiva									
A1	Potenciar la mobilitat sostenible al Pla de Bages								
A2	Promoure una mobilitat intraurbana sostenible i inclusiva a la ciutat de Manresa								
R1.2. Optimització dels recursos urbans i l'energia amb un paradigma circular									
A18	Gestió de residus i promoció de l'economia circular								
A19	Foment de les energies renovables, l'eficiència energètica, les comunitats de producció i de consum d'energia i la lluita contra la pobresa energètica								
A20	Aplicació de criteris de sostenibilitat en el disseny i desenvolupament del futur polígon Pont Nou II i de la segona fase del Parc Tecnològic següent, i introducció de millores per fer més sostenibles la resta de polígons de Manresa								
A31	Millorar l'eficiència i sostenibilitat de la xarxa d'aigües existent, incloent-hi sistemes de reciclatge i reutilització d'aigua de pluja (xarxa separativa, aljubs per a reg parcs i jardins)								
A32	Implementació de mesures de resiliència per enfrontar l'augment de temperatures derivat del canvi climàtic.								
R1.3 Rehabilitació integral de l'habitatge i els espais públics de Manresa, especialment al Centre Històric									
A6	Implementació de mesures de revitalització del Centre Històric i de rehabilitació sostenible d'edificis								
A14	Programa integral de promoció de la construcció i rehabilitació sostenibles d'habitatges de lloguer social i assequible, i de protecció oficial, i millora del parc municipal d'habitatge destinat a lloguer social i assequible.								
A23	Rehabilitació sostenible de la Fàbrica Nova i el seu entorn per a la regeneració urbana, social i econòmica de Manresa i la comarca del Bages								
A33	Millora de la qualitat i condicions d'accessibilitat del parc edificatori manresà								

R2 LA POBLACIÓ VULNERABLE DE MANRESA S'INTEGRA EN EL TEIXIT SOCIAL DE LA CIUTAT I ES GARANTEIX LA SALUT I QUALITAT DE VIDA DE TOTA LA CIUTADANIA

		2023	2024	2025	2026	2027	2028	2029	2030
R2.1 Reducció de la segregació i discriminació de la població en situació de vulnerabilitat a partir de l'educació, les cures, la cultura i l'esport									
A12	Millora i consolidació del Pacte socioeducatiu de ciutat per reduir la segregació escolar i augmentar l'equitat educativa a les escoles de primària i a secundària								
A13	Programa de lluita contra la bretxa digital entre la població, especialment dirigit a l'alumnat de primària i secundària, la gent gran, les persones amb diversitat funcional i les persones en situació de vulnerabilitat								
A16	Integració de la perspectiva de gènere a les polítiques municipals com a motor d'una ciutat compromesa amb els valors igualitaris i de no-discriminació per sexe, identitat de gènere ni orientació sexual, i lliure de violències masclistes i lgtbifòbiques								
A17	La cultura i l'esport com a drets assequibles per a tots els públics, atenent a la diversitat i amb perspectiva de gènere								
A22	Impuls de l'Agenda Compartida Manresa-Bages en salut i social, centrada en la dependència i cronicitat, a través d'aliances entre els agents locals, públics i privats, i la ciutadania								
A36	Garantir la qualitat de vida i la igualtat d'oportunitats de la ciutadania prevenint qualsevol tipus de discriminació per la seva diversitat								
A38	Potenciar l'acció comunitària inclusiva								
R2.2 Reivindicar l'accés a la ciutat de totes les persones garantint serveis, equipaments i espais públics de proximitat									
A3	Planificació urbanística d'equipaments i serveis bàsics de proximitat que cobreixin tots els barris de Manresa								
A7	Establiment d'una xarxa d'espais verds urbans, a partir de la creació, remodelació i identificació d'espais verds urbans accessibles, que actuïn com a refugis climàtics naturals i propiciïn les relacions de comunitat, millorant així la salut física i mental de la població, alhora que protegeixin la biodiversitat urbana								
A8	Creació d'una xarxa de refugis climàtics urbans formada pels punts de la xarxa d'espais verds urbans i per equipaments públics de qualitat								



		2023	2024	2025	2026	2027	2028	2029	2030
R2.3 Potenciar una ciutat saludable i activa que millori les condicions de vida de la ciutadania									
A9	Impuls del Pla Estratègic del riu Cardener i de l'Anella Verda de Manresa com a espai multifuncional: promoció de la biodiversitat, millora i control de l'accessibilitat, habilitació de zones de lleure i esport, i gestió sostenible del bosc per reduir el risc d'incendis i generar energia renovable a partir de biomassa								
A10	Recuperació de l'Anònima per a l'establiment dels serveis unificats de promoció econòmica i ocupació (Agència de Desenvolupament Local Pro Manresa), i per a la producció, creació i consum d'art i cultura tenint en compte a tots els públics, criteris inclusius i transversalitat de gènere								
A11	Implementar l'Estratègia pel Dret a l'Alimentació, que garanteixi la recollida i aprofitament d'aliments amb finalitat social								

R3 LA GOVERNANÇA DE MANRESA EXPLORA NOVES COL·LABORACIONS I ALIANCES MULTINIVELL PER IMPULSAR LA INNOVACIÓ, FOMENTAR LA PARTICIPACIÓ CIUTADANA I GENERAR NOVES OPORTUNITATS QUE AFEGEIXEN VALOR AL TERRITORI

		2023	2024	2025	2026	2027	2028	2029	2030
R3.1. Impulsar un model socioeconòmic basat en la producció i consum responsable i sostenible i potenciar un turisme basat en el patrimoni natural i cultural									
A4	Consolidació de Manresa com una destinació turística sostenible, a partir del patrimoni ignasià, el Parc de la Sèquia i l'Anella Verda								
A5	Desplegament de la Xarxa de Museus de Manresa								
A15	Mantenir i consolidar el distintiu de Ciutat de Comerç Just, i potenciar el comerç just, de proximitat i sostenible a Manresa								
A21	Promoció de la producció responsable i de la compra pública de productes locals								
A34	Promocionar Manresa com a municipi destacat dins de l'àmbit geològic com a part de la Catalunya Central, impulsant-hi el turisme de natura								
R3.2. Fer servir la planificació estratègica i integrada a través d'aliances multinivell i multiactor per aconseguir un municipi sostenible i just									
A26	L'Ajuntament com a institució sòlida, íntegra i transparent								
A27	Millora continuada de l'administració electrònica per tal d'agilitzar el sistema de tràmits digitalitzats, i optimitzar la digitalització dels serveis socials								
A28	Promoció de processos participatius en el disseny, implementació i avaluació de les polítiques municipals								
A29	Establiment i consolidació d'aliances multinivell i multiactor per a la consecució dels Objectiu de Desenvolupament Sostenible, amb especial suport a entitats i iniciatives ciutadanes								
A30	Planificació comarcal, integrada i equilibrada, d'infraestructures, equipaments i serveis								
A35	Fomentar la transició de Manresa cap a la Smartcity								
A37	Creació d'un model local de garantia d'ingressos i d'una oficina de gestió de les prestacions econòmiques (OGPS), digitalització accessible dels serveis socials, i integració dels serveis socials i sanitaris municipals								
R3.3. Fomentar l'encaix entre el mercat de treball i els interessos laborals i professionals de les persones de Manresa									
A24	Creació d'un nou pol d'innovació i recerca tecnològica a la Fàbrica Nova, per a la millora de programes formatius que promoguin tant la formació dual i professional com l'emprenedoria tecnològica								
A25	Creació d'un pol de recerca, innovació i transferència de coneixement que faci més competitiu al territori i que creï llocs de treball de qualitat i sostenibles.								



Altres indicadors de la AUE

1 TERRITORI PAISATGE I BIODIVERSITAT			ACCIONS
1.1. ORDENAR EL SÒL DE MANERA COMPATIBLE AMB EL SEU ENTORN TERRITORIAL			
QUALI	1.1.1	S'han incorporat en els instruments d'ordenació territorial i urbanística criteris per assegurar l'ús racional del sòl que atengui el principi de desenvolupament sostenible?	9, 20, 30
QUANTI	1.1.2	Correlació entre urbanització de sòl, dinàmica demogràfica, ocupació urbana del sòl i activitats econòmiques	4, 9, 30
QUANTI	1.1.3	Pressupost de les actuacions previstes de foment de l'activitat agrícola, ramadera i de desenvolupament rural sostenible en sòl preservat de la transformació urbanística.	4, 9
1.2. CONSERVAR I MILLORAR EL PATRIMONI NATURAL I CULTURAL I PROTEGIR EL PAISATGE			
QUALI	1.2.1	Es disposa d'un Pla de Gestió Municipal del patrimoni natural i cultural, o instrument equivalent, per assegurar-ne l'adequada conservació i posada en valor?	3, 4, 5, 7, 8, 9, 23, 32, 34
QUANTI	1.2.2	Pressupost de les actuacions previstes de millora o conservació del patrimoni natural i cultural, incloent-hi aquelles dirigides a la millora de la connexió urbana-rural.	3, 4, 5, 7, 8, 9, 23, 32, 34
QUANTI	1.2.3	Superfície d'edificis o llocs pertanyents al patrimoni cultural rehabilitats o millorats.	3, 8, 23
1.3. MILLORAR LES INFRAESTRUCTURES VERDES I BLAVES I VINCULAR-LES AMB EL CONTEXT NATURAL			
QUALI	1.3.1	S'ha realitzat una planificació del desenvolupament en xarxa i de la connectivitat de les infraestructures verdes i blaves amb el context natural?	9
QUANTI	1.3.2	Superfície de sòl destinada a infraestructures verdes urbanes sobre les quals es realitzaran actuacions de recuperació, millora i interconnexió per al seu funcionament en xarxa.	4, 5, 9

2 MODEL URBÀ

ACCIONS

2.1. DEFINIR UN MODEL URBÀ QUE FOMENTI LA COMPACITAT, L'EQUILIBRI URBÀ I LA DOTACIÓ DE SERVEIS BÀSICS

QUALI	2.1.1	S'han incorporat en els instruments d'ordenació criteris que millorin la compacitat i l'equilibri urbà en la ciutat consolidada i en els nous desenvolupaments?	9, 14
QUANTI	2.1.2	Percentatge de població propera als principals serveis bàsics.	5
QUANTI	2.1.3	Superfície d'edificis públics i instal·lacions municipals sobre els quals es realitzaran actuacions de millora de la qualitat i adequació a la demanda existent.	24

2.2. GARANTIR LA COMPLEXITAT FUNCIONAL I DIVERSITAT D'USOS

QUALI	2.2.1	S'han incorporat en els instruments d'ordenació criteris que millorin la complexitat funcional i la mixtura d'usos en la ciutat consolidada i en els nous desenvolupaments?	3, 4, 17
QUANTI	2.2.2	Superfície de sòl urbà en el qual es realitzaran actuacions de millora i readequació dels usos, per afavorir la proximitat i la diversitat d'usos a la ciutat.	3, 5, 10, 17, 23

2.3. GARANTIR LA QUALITAT I L'ACCESSIBILITAT DELS ESPAIS PÚBLICS

QUALI	2.3.1	Es disposa de cap pla de millora de l'espai públic, que identifiqui els problemes i programi actuacions per garantir l'accessibilitat universal i la reducció del soroll?	3, 4, 5, 7, 9, 10, 17, 23
QUANTI	2.3.2	Superfície de sòl destinada a espais públics urbanitzats, sobre els quals es realitzaran actuacions de millora de l'accessibilitat i eliminació de barreres arquitectòniques.	3, 4, 5, 7, 9, 10, 17, 23
QUANTI	2.3.3	Superfície de sòl destinada a espais públics en els quals es duran a terme actuacions per a la reducció del soroll i la millora del confort acústic.	10, 23

2.4. MILLORAR EL MEDI AMBIENT URBÀ I REDUIR LA CONTAMINACIÓ

QUALI	2.4.1	Es disposa de plans de millora de la qualitat del medi ambient urbà orientats a la millora de les zones verdes urbanes i a la reducció de la contaminació?	4, 7, 9, 10, 23
QUANTI	2.4.2	Percentatge de població propera a zones verdes urbanes o àrees d'esplai.	4, 7, 9, 10, 23
QUANTI	2.4.3	Superfície de sòl urbà subjecta a actuacions de recuperació, rehabilitació o millora.	4, 9, 10, 23

2.5. IMPULSAR LA REGENERACIÓ URBANA

QUALI	2.5.1	Es disposa de cap pla de regeneració urbana de barris, que incorpori actuacions de millora social, econòmica i ambiental?	4, 10, 14, 23, 33
QUANTI	2.5.2	Pressupost de les actuacions de regeneració urbana previstes en barris vulnerables des del punt de vista social, econòmic o ambiental.	4, 10, 23
QUANTI	2.5.3	Pressupost de les actuacions en matèria de rehabilitació urbana recollides en plans públics d'habitatge.	14, 33

2.6. MILLORAR LA QUALITAT I LA SOSTENIBILITAT DELS EDIFICIS

QUALI	2.6.1	Es disposa de cap pla de rehabilitació dels edificis, que realitzi un diagnòstic de la seva situació i estableixi prioritats i actuacions per impulsar-ne millores?	4, 5, 10, 14, 23, 33
QUANTI	2.6.2	Superfície d'edificis subjectes a actuacions de rehabilitació.	4, 5, 10, 14, 23, 33
QUANTI	2.6.3	Nombre d'habitatges subjectes a actuacions de rehabilitació	5, 14, 33



3 CANVI CLIMÀTIC			ACCIONS
3.1. ADAPTAR EL MODEL TERRITORIAL I URBÀ A L'EFECTE DEL CANVI CLIMÀTIC I AVANÇAR EN LA SEVA PREVENCIÓ			
QUALI	3.1.1	Es disposa de cap pla o estratègia per a l'adaptació al canvi climàtic d'àmbit local i prevenció enfront dels riscos naturals?	7, 8, 9, 31, 32
QUANTI	3.1.2	Superfície de sòl urbà en la qual es preveu realitzar actuacions de millora o prevenció de riscos naturals, incloent-hi el risc d'incendis i inundacions.	7, 8, 9, 31, 32
3.2. REDUIR LES EMISSIONS DE GASOS D'EFECTE D'HIVERNACLE			
QUALI	3.2.1	Es disposa de cap pla o estratègia de qualitat de l'aire que realitzi un diagnòstic de la seva situació i estableixi prioritats i actuacions per impulsar la seva millora?	
QUANTI	3.2.2	Reducció anual estimada de Gasos Efecte d'Hivernacle (GEH) i del nombre de dies en què se superen els límits de qualitat de l'aire.	1, 2
3.3. MILLORAR LA RESILIÈNCIA ENFRONT DEL CANVI CLIMÀTIC			
QUALI	3.3.1	Es disposa de cap pla o estratègia per a la millora de la resiliència de les ciutats davant situacions adverses i la reducció de danys?	7, 8, 9, 18, 19, 21, 32
QUANTI	3.3.2	Superfície de sòl urbà en la qual es preveuen realitzar actuacions de millora o creació de zones verdes o espais oberts basats en models autòctons i criteris bioclimàtics.	7, 8, 9
4 GESTIÓ DE RECURSOS I ECONOMIA CIRCULAR			ACCIONS
4.1. SER MÉS EFICIENTS ENERGÈTICAMENT I ESTALVIAR ENERGIA			
QUALI	4.1.1	Es disposa de cap Pla o Estratègia d'Acció per a l'Energia Sostenible (PAES) o instrument equivalent que estableixi objectius locals en aquest àmbit?	7, 8, 19
QUANTI	4.1.2	Consum d'energia per l'edificació, infraestructures i serveis públics.	1, 2, 5, 9, 10, 14, 19, 23, 33
4.2. OPTIMITZAR I REDUIR EL CONSUM D'AIGUA			
QUALI	4.2.1	Es disposa de cap pla de gestió sostenible de l'aigua o instrument equivalent que permeti avançar en la sostenibilitat i eficiència dels recursos hídrics de la ciutat?	7, 8, 31
QUANTI	4.2.2	Percentatge d'autosuficiència hídrica.	31
4.3. FOMENTAR EL CICLE DELS MATERIALS			
QUALI	4.3.1	S'han incorporat criteris en la gestió urbana encaminats a fomentar el cicle sostenible dels materials i els recursos en el marc de l'economia circular?	5, 9, 10, 18, 23, 31, 32
QUANTI	4.3.2	Pressupost invertit en actuacions que facin servir materials locals i fàcilment reciclables.	5, 9, 10, 18, 20, 23
4.4. REDUIR ELS RESIDUS I AFAVORIR EL SEU RECICLATGE			
QUALI	4.4.1	Es disposa de plans de gestió de residus, o equivalents, amb l'objectiu d'augmentar-ne el percentatge de recollida selectiva i reciclatge?	9, 15, 18, 21
QUANTI	4.4.2	Generació de residus per habitant.	15, 18, 21
EXTRA	4.4.3	Es disposa d'algun pla d'impuls a l'economia verda o iniciativa per a fomentar el consum responsable?	18

5 MOBILITAT SOSTENIBLE ACCIONS

5.1. AFAVORIR LA CIUTAT DE PROXIMITAT

QUALI	5.1.1	Es disposa a la ciutat de Plans de Transport al Treball (PTT) per racionalitzar els desplaçaments als principals centres de treball?	2
QUANTI	5.1.2	Distribució modal dels viatges (per tots els motius) en l'àrea urbana.	2, 7, 8
QUALI	5.1.3	Sostenibilitat de la distribució urbana de mercaderies (última milla).	2, 7, 8
EXTRA	5.1.4	Metres lineals de carrils bici i camins per als vianants desenvolupats.	2, 7

5.2. POTENCIAR MITJANS DE TRANSPORT SOSTENIBLES

QUALI	5.2.1	Es disposa d'un Pla de Mobilitat Urbana Sostenible (PMUS) a la ciutat?	1, 3
QUANTI	5.2.2	Flota d'autobusos de baixes emissions o amb combustibles "nets" dedicats al transport públic urbà.	1, 3
QUANTI	5.2.3	Nombre de viatges fets en transport públic.	1, 3

6 COHESIÓ SOCIAL I EQUITAT ACCIONS

6.1. REDUIR EL RISC DE POBRESA I EXCLUSIÓ SOCIAL EN ENTORNS URBANS DESFAVORITS

QUALI	6.1.1	Es troben adequadament identificats els entorns urbans que presenten un major grau de vulnerabilitat social, econòmica i ambiental?	10, 11, 14, 23
QUANTI	6.1.2	Pressupost invertit en actuacions realitzades en barris vulnerables des del punt de vista social, econòmic o ambiental.	10, 11, 14, 23

6.2. BUSCAR LA IGUALTAT D'OPORTUNITATS DES D'UNA PERSPECTIVA DE GÈNERE, EDAT I DISCAPACITAT.

QUALI	6.2.1	Es disposa d'un Pla o Estratègia a escala local per garantir la igualtat d'oportunitats, l'accés al mercat de treball i la vida pública en condicions d'igualtat?	3, 7, 8, 10, 11, 12, 13, 16, 17, 22, 26, 36, 38
QUALI	6.2.2	Es disposa d'un Pla o Estratègia que dugui a terme protocols de detecció precoç de la vulnerabilitat i exclusió social?	10, 11, 12, 13, 16, 26, 36
QUANTI	6.2.3	Pressupost invertit en actuacions destinades a garantir la igualtat d'oportunitats des del punt de vista social, econòmic i ambiental.	3, 7, 8, 10, 11, 12, 13, 14, 16, 17, 19, 20, 22, 23, 26, 36, 37, 38

10 INSTRUMENTS, GOVERNANÇA I QUALITAT DEMOCRÀTICA

ACCIONS

10.1. ACONSEGUIR UN MARC NORMATIU I DE PLANEJAMENT ACTUALITZAT, FLEXIBLE I SIMPLIFICAT QUE MILLORI TAMBÉ LA GESTIÓ MUNICIPAL

QUALI	10.1.1	Les ordenances municipals són plenament compatibles i coherents amb la legislació estatal i autonòmica?	26
QUALI	10.1.2	El planejament urbanístic vigent és conforme a la realitat urbana, i les previsions de creixement es corresponen amb una demanda real i efectiva?	26

10.2. ASSEGURAR LA PARTICIPACIÓ CIUTADANA, LA TRANSPARÈNCIA I AFAVORIR LA GOVERNANÇA MULTINIVELL

QUALI	10.2.1	Es disposa de Pressupostos participatius o un pla municipal de participació ciutadana que impulsi la ciutadania activa i l'apoderament?	10, 12, 15, 16, 27, 28, 29, 30, 36,38
QUALI	10.2.2	El contingut del planejament urbanístic és accessible per mitjans electrònics i s'ha incorporat als sistemes d'informació de nivell supramunicipal?	26, 27, 28, 29, 30
QUALI	10.2.3	Es disposa de mecanismes efectius per afavorir la governança multinivell i, en particular, la coordinació dels instruments d'ordenació?	10, 24, 25, 27, 28, 29, 30

10.3. IMPULSAR LA CAPACITACIÓ LOCAL I MILLORAR EL FINANÇAMENT

QUALI	10.3.1	Es compta amb els mitjans per accedir als programes i ajudes públiques d'escala europea, nacional i autonòmica en matèria de desenvolupament urbà?	24, 25, 27, 29, 30
QUALI	10.3.2	Es disposa de la capacitat econòmica i financera a nivell local per abordar els compromisos en el context de l'agenda urbana?	24, 25, 27, 29, 30, 37

10.4. DISSENYAR I POSAR EN MARXA CAMPANYES DE FORMACIÓ I SENSIBILITZACIÓ EN MATÈRIA URBANA, AIXÍ COM D'INTERCANVI I DIFUSIÓ DE LA INFORMACIÓ

QUALI	10.4.1	Es disposa d'un pla o estratègia de formació i sensibilització ciutadana que afavoreixi la consecució dels objectius establerts en l'Agenda Urbana?	29
QUANTI	10.4.2	Nombre de persones beneficiàries d'activitats de formació i sensibilització en les matèries incloses en l'Agenda Urbana.	29



6.3 Model de governança

El model de governança de l'Agenda Urbana de Manresa 2030 ha d'articular la governança a diferents nivells (polític, tècnic i social), però sense pensar-los com espais estancs, sinó fomentant l'intercanvi entre agents.

El model de governança planteja una oportuna combinació entre espais de caràcter més estable, com ara l'Aliança Ciutadana per a la Sostenibilitat de Manresa, amb uns altres de caràcter més conjuntural, com ara els grups de treball. A més, aquest model té en compte les estructures i espais de participació existents, incorporant-hi altres grups i espais que atenguin les necessitats detectades durant l'Agenda Urbana de Manresa 2030. Els objectius són:

- Augmentar la transparència de les actuacions de l'Administració.
- Donar seguiment al Pla d'Acció de l'Agenda Urbana de Manresa 2030 i desenvolupar les accions prioritàries amb participació de les entitats del territori.
- Conscienciar a la població i als diferents agents sobre els valors i potencials del seu entorn urbà, i dels beneficis dels models de desenvolupament urbà sostenible.
- Fomentar un relat comú i un projecte de ciutat compartit que tingui en consideració les diferents perspectives i interessos.
- Reforçar la cohesió i el capital social del municipi, així com el sentiment de pertinença i la corresponsabilitat.



Espais de participació de l'Agenda Urbana de Manresa 2030

Per al seguiment de l'Agenda Urbana de Manresa 2030 es proposen tres tipus d'espais de participació associats a tres grups diferents: el grup polític, el grup tècnic i el grup social, a més d'un grup motor que sigui responsable d'impulsar l'Agenda i fomentar l'intercanvi entre grups. Cada grup serà representat per espais específics de participació, tal com es presenta en aquest diagrama:

Grup Polític

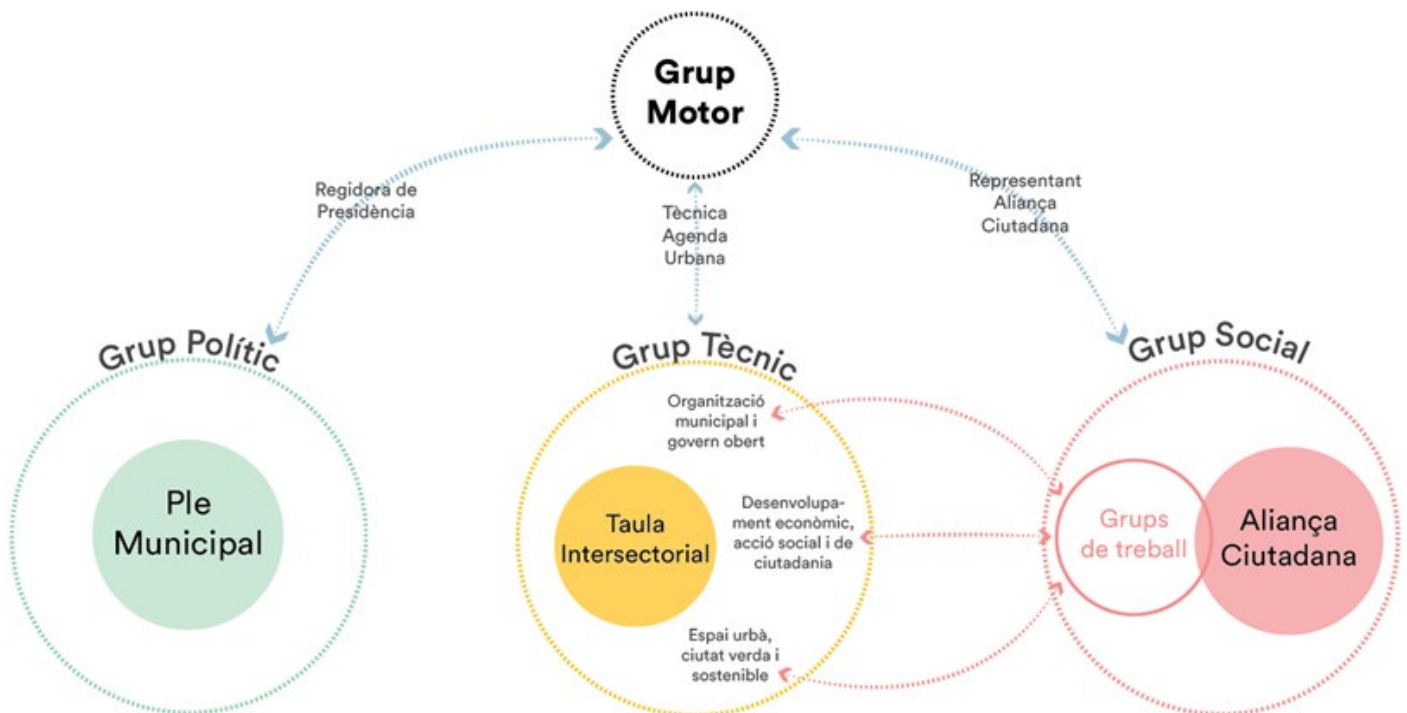
Serà l'espai de participació de les forces polítiques del municipi. El Grup Polític estarà integrat pels grups polítics municipals i serà fonamental per reforçar el consens necessari i dotar de solidesa i continuïtat a l'Agenda

Urbana de Manresa 2030. En el Grup Polític hi seran, com a mínim, els 25 regidors i regidores del ple municipal de Manresa.

La interlocutora principal del Grup Motor amb aquest grup serà la Regidora de Presidència.

Sessions:

Es realitzaran sessions amb el **Grup Polític** associades a fites clau del procés d'implementació de les accions de l'Agenda Urbana de Manresa 2030, aprofitant les reunions del ple municipal.



Grup Tècnic

El grup tècnic permetrà implicar totes les àrees municipals en el desenvolupament de l'Agenda Urbana de Manresa 2030. El grup tècnic estarà representat per la **Taula Intersectorial** i estarà compost per una o més persones de les àrees: (1) Organització municipal i govern obert, (2) Desenvolupament econòmic, acció social i de ciutadania, i (3) Espai urbà, ciutat verda i sostenible. Tot i que cada àrea designarà el seu representant a la Taula Intersectorial, la composició podrà variar en funció dels temes a tractar. Cada representant serà a més l'encarregat de traslladar les qüestions treballades a les àrees i persones tècniques específiques.

La interlocutora principal del Grup Motor amb aquest grup serà la Tècnica d'Agenda Urbana.



Sessió amb l'Aliança Ciutadana 18 Set 2023
Font: Ajuntament de Manresa

Sessions:

La **Taula Tècnica** haurà de mantenir una periodicitat mínima trimestral per donar seguiment a les accions de l'Agenda Urbana de Manresa 2030.

Grup Social

El grup social inclou espais "formals" de participació creats durant el procés de redacció de l'Agenda Urbana de Manresa 2030. Donen continuïtat i operativitat al Pla d'Acció.

El model de governança de Manresa contempla la **l'Aliança Ciutadana per a la Sostenibilitat de Manresa** com la Taula d'Entitats principal del municipi. Aquesta taula pot esdevenir un espai de participació del municipi i punt de contacte amb la ciutadania i el teixit associatiu. Dins del Grup Social s'identificaran també **Grups de Treball** potencials per donar seguiment a propostes i accions clau de l'Agenda Urbana. Aquests grups estaran formats per entitats, veïns, veïnes i tècnics i tècniques de l'Ajuntament vinculats a actuacions específiques del pla d'acció. L'objectiu dels Grups de Treball és facilitar un contacte directe de la ciutadania i entitats amb les àrees tècniques de l'Ajuntament per portar a termini projectes de forma participativa i facilitar la comunicació i transparència dels processos de desenvolupament urbà.

La interlocutora principal del Grup Motor amb aquest grup serà la persona o persones



Representants de l'Aliança Ciutadana.

Sessions:

Aliança Ciutadana: Sessions plenàries trimestrals de coordinació amb responsables polítics del grup motor i revisió de l'avanç dels grups de treball. Durant aquestes sessions de coordinació, pot haver-hi sessions inspiracionals, vinculades a les temàtiques dels grups de treball, o altres temàtiques interessants per a l'Aliança Ciutadana. Un cop per any, la sessió plenària pot estar oberta a la participació de ciutadania per informar el municipi de les accions de l'Aliança Ciutadana.

Grups de Treball: Periodicitat ad hoc, depenent de les necessitats del projecte i de l'acció de l'Agenda Urbana connectada amb el grup de treball. Durant la sessió amb l'Aliança de l'11 de setembre de 2023 es va començar a treballar en els interessos de les entitats per valorar els temes potencials per grups de treball específics, organitzats pels grups de Planeta, Persones i Prosperitat de la xarxa URBACT Objectius Globals per a les Ciutats. Els resultats d'aquesta sessió es presenten en les pàgines 200 i 201, incloent-hi un quadre identificant les accions potencials per formar grups de treball on podrien participar les entitats de l'Aliança*.

Grup Motor

El Grup Motor liderarà l'Agenda Urbana de Manresa 2030. Estarà format per:

- Regidora de Presidència.

- Tècnica d'Agenda Urbana.
- Representant de l'Aliança Ciutadana (a definir segons governança interna de l'Aliança).

El Grup Motor serà l'encarregat del desenvolupament tècnic i la gestió administrativa, realitzant les tasques de planificació, execució i seguiments dels treballs vinculats al Pla d'Acció de l'Agenda Urbana de Manresa 2030. El grup motor serà responsable d'impulsar, i donar seguiment al Pla d'Acció de l'Agenda Urbana de Manresa 2030 i mantenir un contacte permanent amb la resta d'espais i agents.

Sessions

El Grup Motor haurà de mantenir un contacte constant i estret, amb reunions recurrents de caràcter operatiu.

Resultats de la sessió amb l'Aliança Ciutadana per la Sostenibilitat de Manresa:

R1 - El model urbà de Manresa s'adapta al canvi climàtic i garanteix un municipi sostenible, just i resilient cap a la ciutat dels 15 min		
A1	Potenciar l'ecomobilitat al Pla de Bages	▲●
A2	Promoure una mobilitat intraurbana sostenible a la ciutat de Manresa	●
A18	Gestió de residus i promoció de l'economia circular	
A19	Creació d'una oficina pública per a la transició energètica, que fomenti les energies renovables, l'eficiència energètica i les comunitats de producció i de consum d'energia i la lluita contra la pobresa energètica	▲
A20	Disseny i desenvolupament del futur polígon Pont Nou II i de la segona fase del Parc Tecnològic seguint criteris de sostenibilitat, i introducció de millores per fer més sostenibles la resta de polígons de Manresa	
A31	Millorar l'eficiència i sostenibilitat de la xarxa d'aigües existent, incloent-hi sistemes de reciclatge i reutilització d'aigua de pluja (xarxa separativa, aljubs per a reg parcs i jardins)	▲▲▲
A32	Implementar mesures de resiliència per enfrontar l'augment de temperatures derivat del canvi climàtic, com ara franges perimetrals d'incendis, plans de sequera, etc.	▲▲▲
A6	Rehabilitació sostenible i revitalització integral del Centre Històric	●▲■
A14	Programa integral de promoció de la construcció i rehabilitació sostenibles d'habitatges de lloguer social i assequible, i de protecció oficial	●▲
A23	Rehabilitació sostenible de la Fàbrica Nova i el seu entorn per a la regeneració urbana, social i econòmica de Manresa i la comarca del Bages	▲
A33	Millora de la qualitat i condicions d'accessibilitat del parc edificatori manresà	▲
R2 - La població vulnerable de Manresa s'integra en el teixit social de la ciutat i es garanteix la salut i qualitat de vida de tota la ciutadania		
A12	Millora i consolidació del Pacte socioeducatiu de ciutat per reduir la segregació escolar i augmentar l'equitat educativa a les escoles de primària i a secundària	●●▲
A13	Programa de lluita contra la bretxa digital entre la població, especialment dirigit a l'alumnat de primària i secundària, la gent gran, les persones amb diversitat funcional i les persones en situació de vulnerabilitat	●●
A16	Integració de la perspectiva de gènere a la ciutat, empoderament de les dones, reducció significativa de la violència masclista, promoció de noves masculinitats a Manresa i foment de la inclusió integral del col·lectiu LGTBI+	●■
A17	La cultura com a dret assequible per a tots els públics, atenent a la diversitat i amb perspectiva de gènere	▲●■
A22	Impuls de l'Agenda Compartida Manresa-Bages en salut i social, centrada en la dependència i cronicitat, a través d'aliances entre els agents locals, públics i privats, i la ciutadania	▲●■
A3	Planificació urbanística d'equipaments i serveis bàsics de proximitat que cobreixin tots els barris de Manresa	
A7	Establiment d'una xarxa d'espais verds urbans, a partir de la creació, remodelació i identificació d'espais verds urbans accessibles, que actuïn com a refugis climàtics naturals i propiciïn les relacions de comunitat, millorant així la salut física i mental de la població, alhora que protegeixin la biodiversitat urbana	▲●● ▲●
A8	Creació d'una xarxa de refugis climàtics urbans formada pels punts de la xarxa d'espais verds urbans i per equipaments públics de qualitat	
A9	Impuls del Pla Estratègic del riu Cardener i de l'Anella Verda de Manresa com a espai multifuncional: promoció de la biodiversitat, millora i control de l'accessibilitat, habilitació de zones de lleure i esport, i gestió sostenible del bosc per reduir el risc d'incendis i generar energia renovable a partir de biomassa	▲■▲
A10	Recuperació de l'Anònima per a l'establiment de serveis promoció de ciutat i per a la producció, creació i consum d'art i cultura tenint en compte a tots els públics, criteris inclusius i transversalitat de gènere	■
A11	Implementar l'Estratègia pel Dret a l'Alimentació, que garanteixi la recollida i aprofitament d'aliments amb finalitat social	



R3 - La governança de Manresa explora noves col·laboracions i aliances multinivell per impulsar la innovació, fomentar la participació ciutadana i generar noves oportunitats que afegixen valor al territori		
A4	Consolidació de Manresa com una destinació turística sostenible, a partir del patrimoni ignasià, el Parc de la Sèquia i l'Anella Verda	▲ ■ ■ ■ ■
A5	Creació del Nou Museu del Barroc de Catalunya	
A15	Aconseguir el distintiu de Ciutat de Comerç Just, i alhora potenciar el comerç just a Manresa	
A21	Promoció de la producció responsable i del consum de productes locals	■ ■ ■ ■
A34	Promocionar Manresa com a municipi destacat dins de l'àmbit geològic com a part de la Catalunya Central, impulsant-hi el turisme de natura	■
A26	L'Ajuntament com a institució sòlida, íntegra i transparent	●
A27	Millora continuada de l'administració electrònica per tal d'agilitzar el sistema de tràmits digitalitzats	
A28	Promoció de processos participatius en el disseny, implementació i avaluació de les polítiques municipals	■
A29	Establiment i consolidació d'aliances multinivell i multiactor per a la consecució dels Objectiu de Desenvolupament Sostenible, amb especial suport a entitats i iniciatives ciutadanes	● ● ■
A30	Planificació comarcal, integrada i equilibrada, d'infraestructures, equipaments i serveis	■
A35	Fomentar la transició de Manresa cap a la Smartcity	
A24	Creació d'un nou campus universitari tecnològic a la Fàbrica Nova, per al la millora de programes formatius que promouguin tant la formació dual i professional com l'emprenedoria tecnològiques	▲ ■ ■ ■ ■ ■ ■
A25	Creació d'un pol de recerca, innovació i transferència de coneixement que faci més competitiu al territori i que creï llocs de treball de qualitat i sostenibles.	▲ ■ ■ ● ■ ■ ■ ■ ■

Cada símbol representa una entitat d'un dels tres grups interessada a formar part d'un grup de treball per a l'acció seleccionada:

▲ Planeta ● Persones ■ Prosperitat

- * Durant la dinàmica de priorització amb l'Aliança Ciutadana es va fer servir una versió preliminar del Pla d'Acció. Per aquesta raó, aquest quadre té diferències respecte al Pla d'Acció inclòs en el capítol 5. Hi ha canvis en els noms de les accions A1, A2, A5, A6, A10, A15, A16, A17, A19, A20, A21, A24, A27, A32, en el nom del subrepte R2.1, i no inclou les accions A36, A37, i A38.



persones
ciutat
acció